

BARRIA-LEGUTIO

0. km.- BARRIAKO MONASTERIOA: aurreko etapan Barriara eraman gaituen mendi-bidea hartuko dugu, eta, lehenengo bidegurutzean, ezkerretara joko dugu. Zenbait mendi-bide zeharkatu ondoren, Axpuru zein Larreako herri-guneetara doazen saihasbideak utziko ditugu alde batera, eta Arduñabetako ur-putzua inguratuko dugu. Laster, abeletxeetako txabolen ondotik igaro eta zuhaitzian barruratuko gara, harik eta Ozaetara doan auzo-errepideraino heldu arte. Herri-gune horretara iritsi baino lehen, eskuineko saihasbidea hartuko dugu, Elgeara hurbiltzeko.

11,5. km.- ELGEA: trazatuak pinudi, harizti eta pagaditxoaren artean doazen basabideak zeharkatuko ditu, eta, andelaren alboetik igaro ondoren, Marietako herri-gunera iritsiko gara. Bidean, gainera, Ullibari-Gamboa urtegiko lehen ikusmirez gozatu ahal izango dugu. Berrito ere, mendi-bidean zehar joango gara San Bernabe baselizaraino, eta, bertatik, Landako Eskualde Parkeraino jaitsiko gara.

22,3. km.- LANDA: Landako jatetxea utzi eta Vasco-Navarro trazatuaren azpitik igaroko gara; eta, ondoren, A-3002 errepidearen azpitik. Hurrengo tartean, Isuskitza mendira igotzeko ibilbidearekin bat egingo dugu. Gailurraraino iristen den bide honetan hainbat gurutze topatuko ditugu. Dena dela, gailurrera iritsi baino lehen, beste bide bat hartuko dugu. Makatzara heltzean, baso-aterpetxea aurkituko dugu, eta, bertan, inguru-



minguruka joango gara, Urrunagako urtegiak bustitako Legutioko udalerrira hurbiltzeko. Etapa udalerrian bertan amaitu baino lehen, trazatuak GR 38 Ardoaren eta Arrainaren Ibilbidearekin bat egingo du.

29,8. km.- LEGUTIO: Legutioko herrixka 1933an izendatu zuten hiribildu, eta, gaur egun, oraindik ere bertan dago Kristoren Arkua, hau da, Erdi Aroko hiribildua babesten zuen antzinako harresiaren ageriko aztarna bakarra. Bertako kaleetan, ostatuak, garraio publikoa eta beste zerbitzu batzuk daude eskuragarri.

MIDE



29,8 Km



787 m



839 m



9h 5'

Gogortasuna



1

Severidad

Orientazioa



2

Orientación

Desplazamendua



2

Desplazamiento

Esfortua



4

Esfuerzo

MIDE ibilbideen gogortasun teknika zein fisikoa baloratzeko erabiltzen den txangolarien arteko komunikazio sistema da.

MIDEn zailtasun desberdineko lau aspektu baloratzen dira (1etik 5erako puntuazioarekin, txikitik handira):



Ingurune naturalaren gogortasuna



Ibilbidean orientatzeko zailtasuna

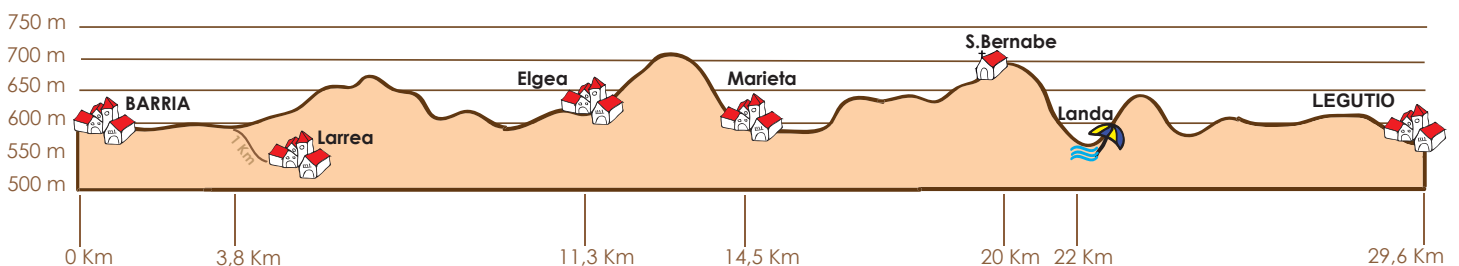


Desplazamenduaren zailtasuna



Behar den ahalegin maila

PROFILA



IBILBIDE ORRIA. GR 25: Barria-Legutio

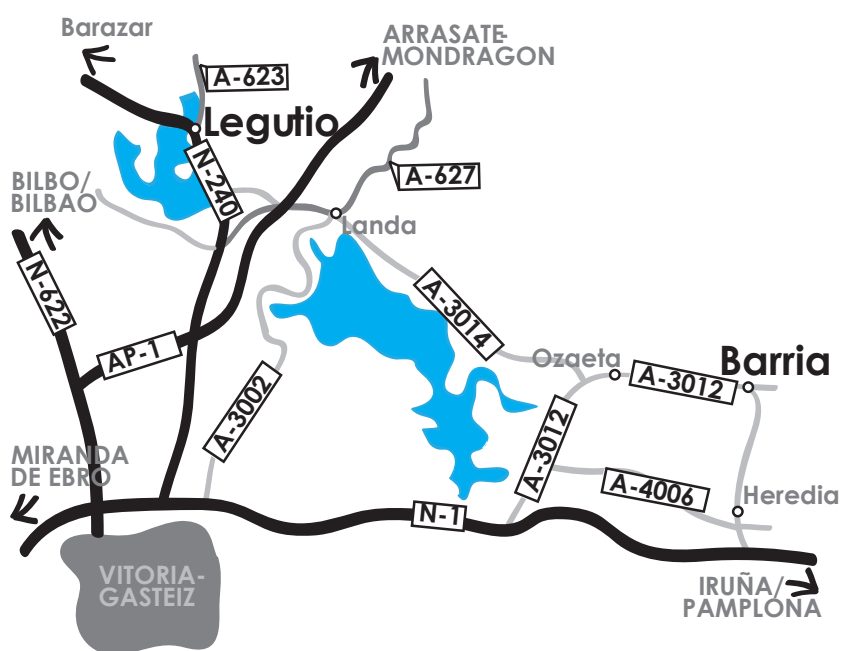
BUKAERA

LEGUTIO	29,8	→
Desbiderapena	29	→
Desbiderapena	28,7	→
Desbiderapena	27,3	→
Bidegurutzea. Albertia esk.	25,3	←
Baso-aterpea	24,5	→
Desbiderapena	23,5	→
Desbiderapena	22,7	→
Errepide azpiko tunela	22,5	→
LANDA	22,3	→
Ur-biltegia. Pista utzi	21,8	→
Auzo-errepidea	21,5	→
Pista	21	→
Bidegurutzea	20,4	→
Bidegurutzea. Aterpea	20,3	→
Bidegurutzea	16,8	→
Bidegurutzea	16,4	→
Desbiderapena	15	←
MARIETA	14,8	→
Ur-biltegia	14,4	→
Bidegurutzea	14	→
Bidegurutzea	13,6	←
Desbiderapena. Elgeamendi esk.	13	←
San Andres ermita. Desbidp.	11,8	←
ELGEA	11,5	→
Bidegurutzea	11	→
Desbiderapena	10,1	→
Pasabidea	9,5	→
Desbiderapena	9,3	→
Baseria. Pista zeharkatu	9,1	→
Desbiderapena	8,2	→
Desbiderapena	7,6	→
Baseria. Pista zeharkatu	7,5	→
Bidegurutzea	6,7	←
Desbiderapena	6,1	→
Bidegurutzea	6	→
Baltsa	5,7	→
Bidegurutzea	4,3	→
Auzo-errepidea. Larrea ezk.	3,8	→
Desbiderapena. Pista utzi	3,5	→
Desbiderapena	3,1	→
Pista	2,7	←
Desbiderapena	1,7	←
Desbiderapena	1,6	←
Desbiderapena. Atea	1	←
Bidebanatzea	0,6	←
GR 25-arekin lotura	0,4	←
BARRIA	0	←


HASIERA

Km

SARBIDEAK



Descarga de información y tracks : www.alava.net



Aguraingo turismo bulegoa: 945 312 535

Garaioko informazio puntua: 695 782 498

Murgiako turismo bulegoa: 945 430 440