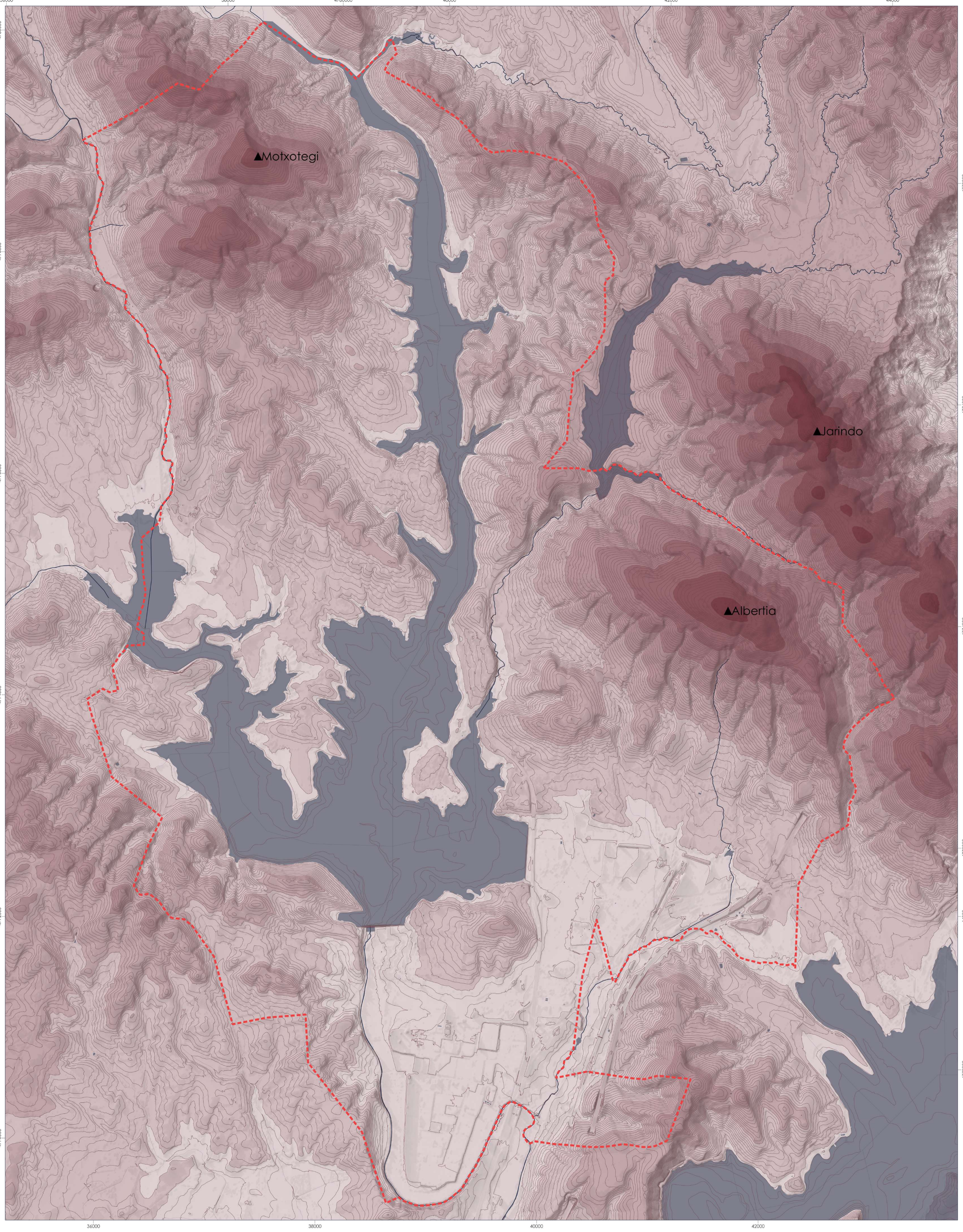

HIPSOMETRÍA / HIPSOMETRIA

- Hidrografía/Hidrografia
- Embalse/Urtegia
- Cimas/Gailurrak

500 - 550 m

8
1

Plan General de Ordenación Urbana de Legutio

Información urbanística

Invierno 2022

01. Hipsometría

Legutioko Hiri Antolamenduko Plan Orokorra

Hiri informazioa

Negua 2022

01. Hipsometria

co-lectivo ccrs

0 500 1.000 1.500 m

Escala / eskala 1:15.000 (A1) / 1:30.000 (A3)

N



PENDIENTE (%) / MALDA (%)

0-6 %

3

1

Plan General de Ordenación Urbana de Legutio

Información urbanística

Invierno 2022

02. Pendientes

Legutioko Hiri Antolamenduko Plan Orokorra

Hiri informazioa

Negua 2022

02. Maldak

co-lectivo ccrs

0 500 1.000 1.500 m

Escala / eskala 1:15.000 (A1) / 1:30.000 (A3)

N

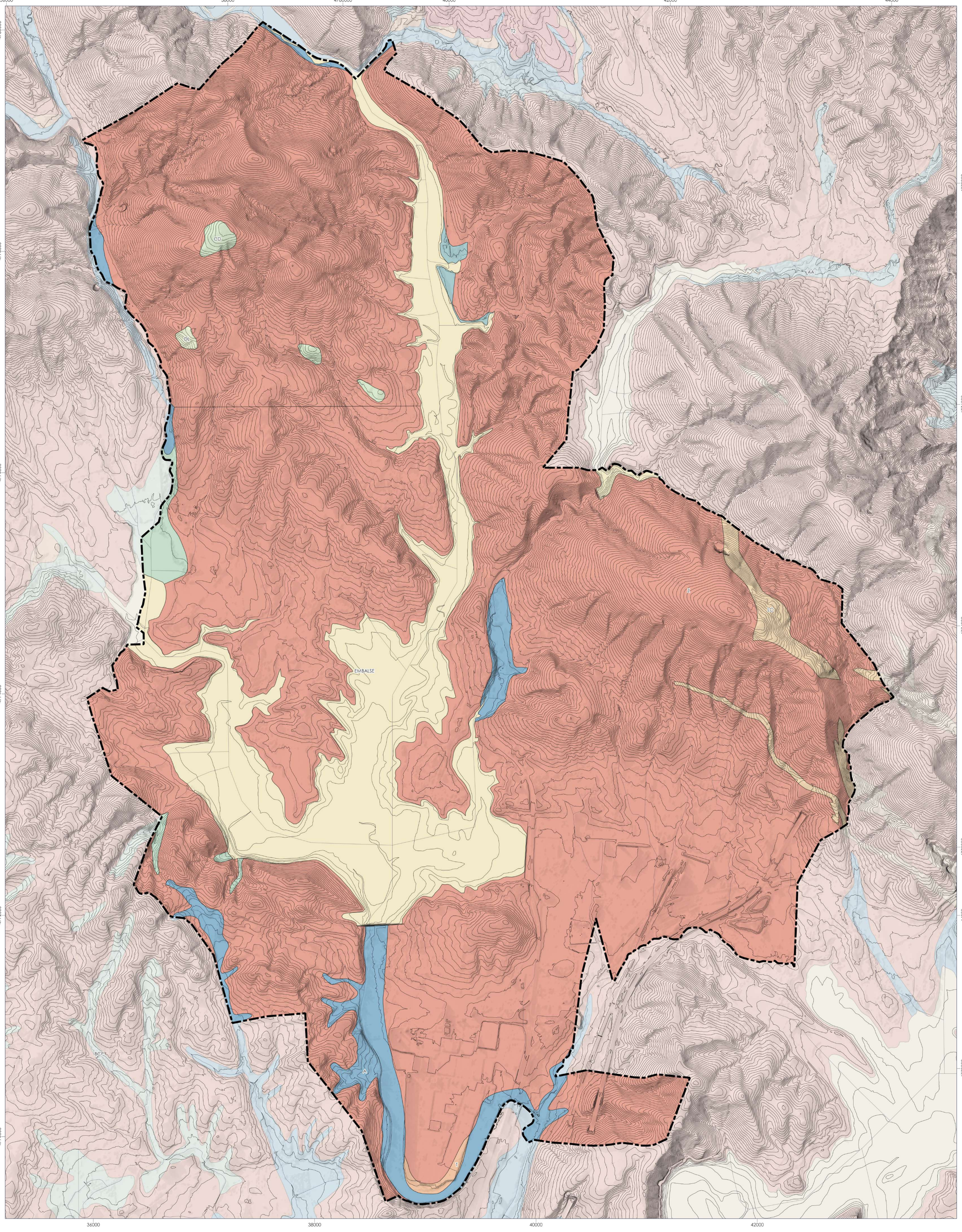

GEOMORFOLOGÍA / GEOMORFOLOGIA

- A - Aluvial/Alubial
- AA - Acúmulo de ladera de grano fino/ Ale fineko mendi-hegalaren metaketa
- BCP - Barrancos y cauces de fondo plano/ Hondo laua duten sakanak eta ibilguak
- CD - Cicatriz de despegue/ Aireratzeko orbaina
- DL - Dolina/Dolina
- E - Embalse/Urtegia
- LC - Lapiaz cubierto/Lapiaz estalia
- T - Terraza/Terraza
- Z - Zona sin información/ Informaziorik gabeko zona

Plan General de Ordenación Urbana de Legutio

Información urbanística

Invierno 2022

03. Geología

Legutioko Hiri Antolamenduko Plan Orokorra

Hiri informazioa

Negua 2022

03. Geologia

co-lectivo ccrs

0 500 1.000 1.500 m

Escala / eskala 1:15.000 (A1) / 1:30.000 (A3)

N

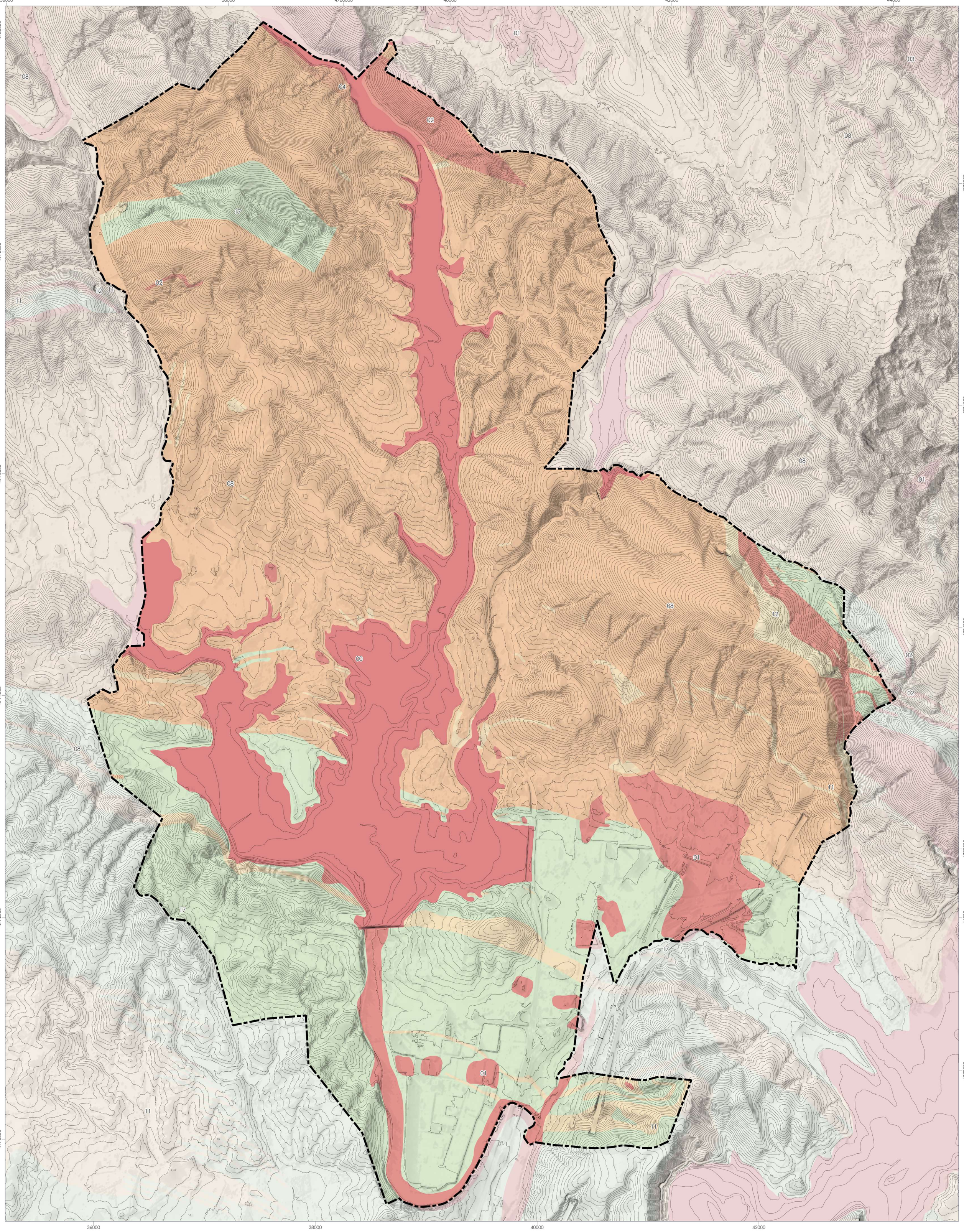

LITOLOGÍA / LITOLOGIA

- 00 - Embalses y ríos/ Urtegi eta ibaiak
- 01 - Depósitos superficiales/ Gainazaleko depositua k
- 02 - Rocas detríticas de grano grueso (areniscas)/ Ale lodidun (harehari) harkaitz detritikoak
- 04 - Rocas detríticas alternantes/ Aldizkako detritikoak
- 08 - Detríticos alternantes/ Aldizkako detritikoak
- 11 - Calizas impuras y calcarenitas/ Kareharri ezpurutsuak eta kalkarenitak
- 12 - Calizas/ Kareharriak
- 17 - Alternancia de margocalizas, margas calizas y calcarenitas/ Margokaliza, kareharrizko margak eta kalkareniten alternantzia

Plan General de Ordenación Urbana de Legutio

Información urbanística

Invierno 2022

04. Litología

Legutioko Hiri Antolamenduko Plan Orokorra

Hiri informazioa

Negua 2022

04. Litologia

co-lectivo ccrs

0 500 1.000 1.500 m

Escala / eskala 1:15.000 (A1) / 1:30.000 (A3)

N

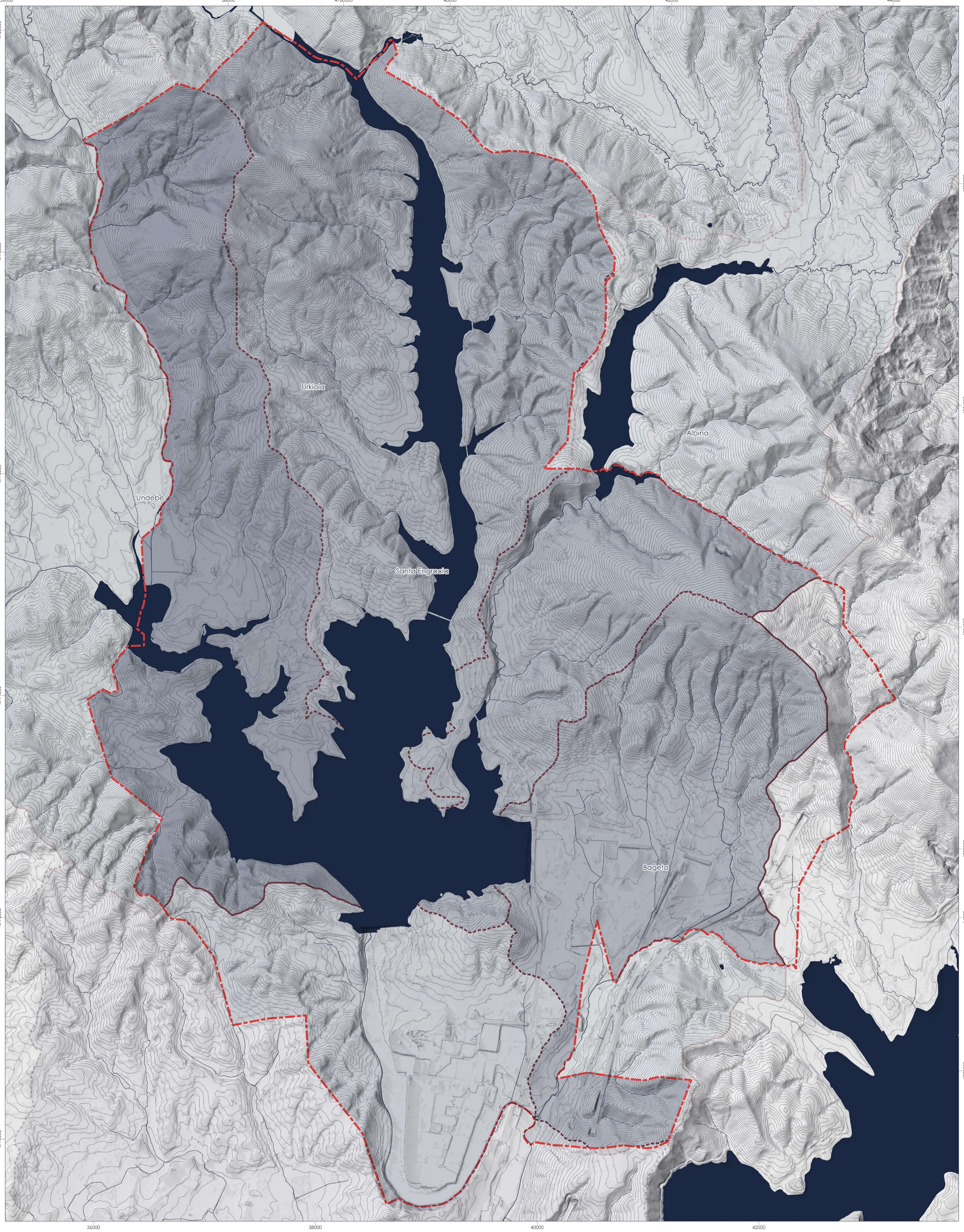

HIDROLOGÍA / HIDROLOGIA

- Legutio
- Orografía/Orografia
- Hidrografía/Hidrografia
- Embalses/Urtegiak
- Cuenca hidrográfica/Arro hidrografikoa

Plan General de Ordenación Urbana de Legutio

Información urbanística

Invierno 2022

05. Hidrología superficial

Legutioko Hiri Antolamenduko Plan Orokorra

Hiri informazioa

Negua 2022

05. Gainazaleko hidrologia

co-lectivo ccrs

0 500 1.000 1.500 m

Escala / eskala 1:15.000 (A1) / 1:30.000 (A3)

N

HÁBITATS / HABITATAK

- C - Aguas superficiales continentales/Gainazaleko ur kontinentalak
- E - Prados y hábitats de herbáceas/Belardiak eta belarkien habitatak
- F - Matorrales y arbustos/Sastrakak eta zuhaixkak
- G - Bosques naturales y plantaciones forestales/ Baso naturalak eta baso-landaketak
- I - Terrenos agrícolas y jardines/Nekazal lurrak eta lorategiak
- J - Construcciones y hábitats artificiales/Eraikuntzak eta habitat artifizialak

Plan General de Ordenación Urbana de Legutio

Información urbanística

Invierno 2022

06. Hábitats

Legutioko Hiri Antolamenduko Plan Orokorra

Hiri informazioa

Negua 2022

06. Habitatak

co-lectivo ccrs

0 500 1.000 1.500 m

Escala / eskala 1:15.000 (A1) / 1:30.000 (A3)

N

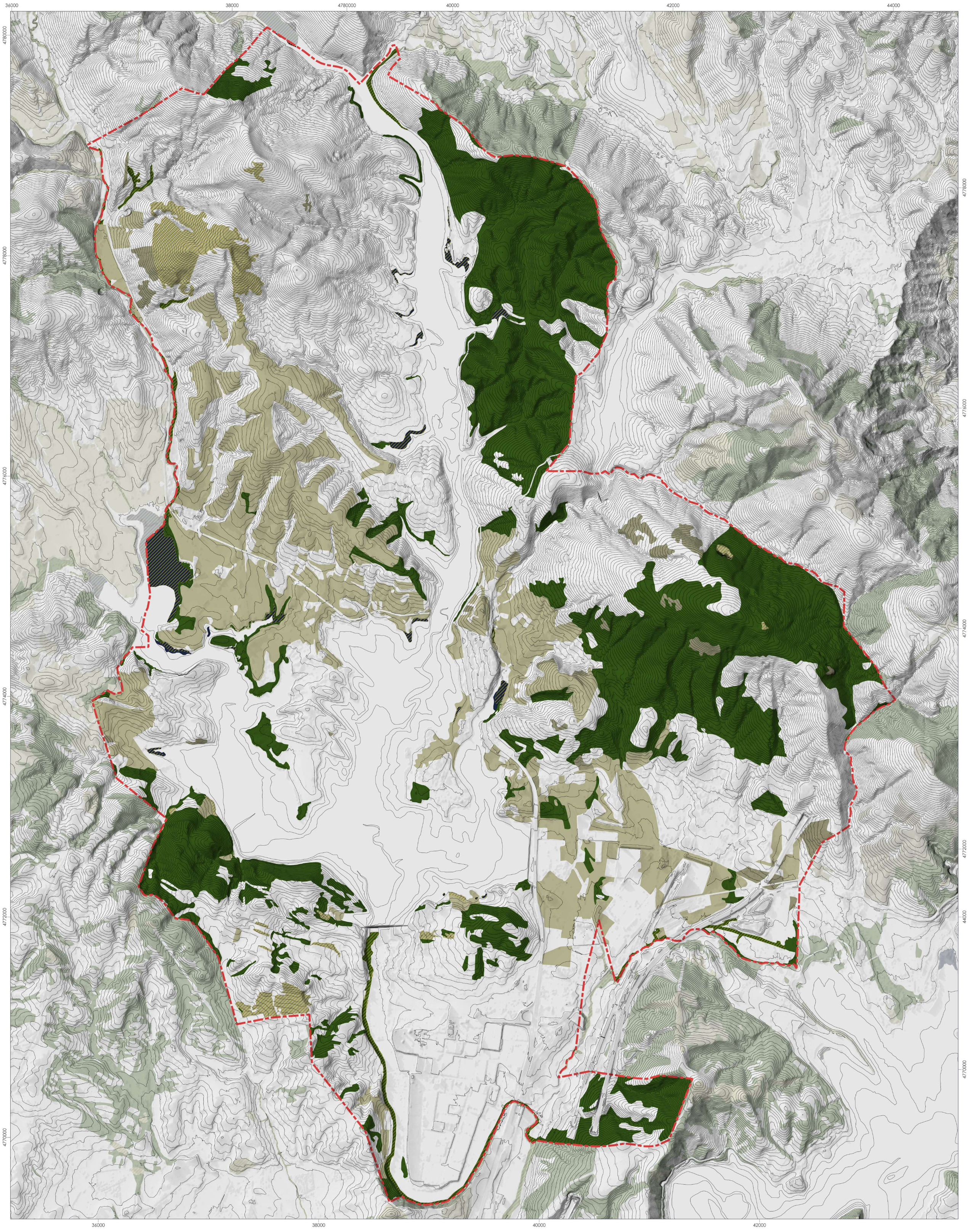

HÁBITATS / HABITATAK

Aguas superficiales continentales/ Gainazaleko ur kontinentalak

- HIC3150
- HIC3170p

Prados y hábitats de herbáceas/ Belardiak eta belarkien habitatak

- HIC6210
- HIC6210p
- HIC6230p
- HIC6510

Matorrales y arbustos/ Sastrakak eta zuhaixkak

- HIC4030

Bosques naturales y plantaciones forestales/ Baso naturalak eta baso landaketak

- HIC9120
- HIC9160
- HIC91E0p
- HIC9230
- HIC9240
- HIC92A0

Hábitats continentales sin vegetación o de vegetación dispersa/ Landaretzarik gabeko edo landaretza barreiatuko habitat kontinentalak

- HIC8210

Plan General de Ordenación Urbana de Legutio

Información urbanística

Invierno 2022

07. Hábitats de Interés Comunitario

Legutioko Hiri Antolamenduko Plan Orokorra

Hiri informazioa

Negua 2022

07. Erkidegoaren Intereseko Habitatak

co-lectivo ccrs

0 500 1.000 1.500 m

Escala / eskala 1:15.000 (A1) / 1:30.000 (A3)

N

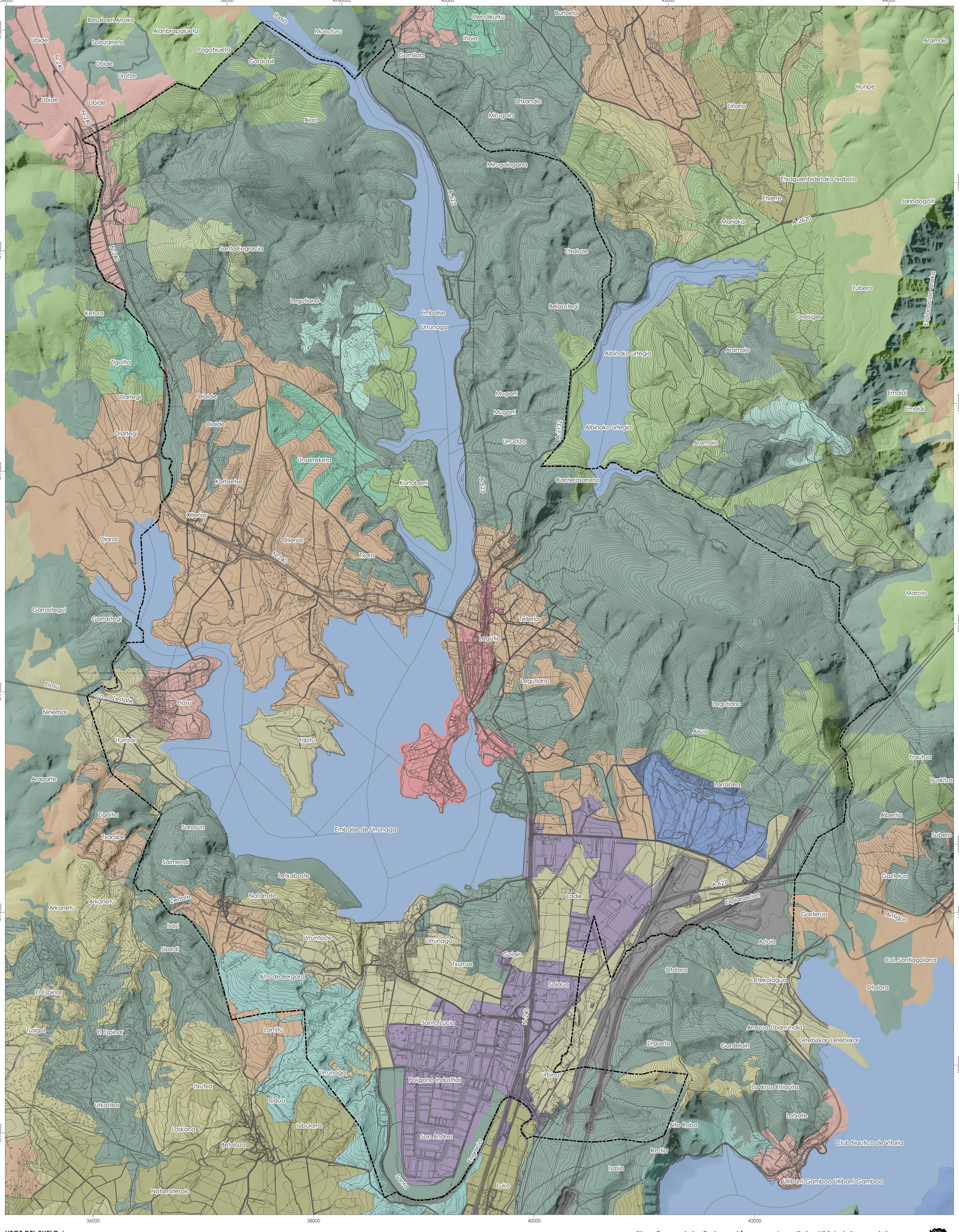

USOS DEL SUELO / LURZORUAREN ERABILERAK

- Tejido urbano residencial / Eoitza hiri-sarea
- Zona industrial o comercial / Industrialdea edo merkataritzaldea
- Red viaria o ferroviaria / Bide edo trenbide sarea
- Instalación deportiva o recreativa / Kirol-edo jolas-instalazioa
- Tierra de labor en secano / Lehorreko lurra
- Terreno regado permanentemente / Etengabe ureztatutako lursaila
- Pradera / Belardia
- Mosaico de cultivos / Laboreen mosaikoa
- Bosque de frondosas / Hostozabalen basoa
- Bosque de coníferas / Koniferoen basoa
- Bosque mixto / Baso mistoa
- Pastizal natural / Larre naturala
- Landa y matorral / Landa eta sastraka
- Vegetación esclerófila / Landaredi esklerofiloa
- Matorral boscoso de transición / Trantsizioko baso-sastrakadia
- Lámina de agua / Ur-gainazala
- Otros tejidos residenciales / Bestelako egoitza-ehunak

Plan General de Ordenación Urbana de Legutio

Información urbanística

Invierno 2022

08. Usos del suelo

Legutioko Hiri Antolamenduko Plan Orokorra

Hiri informazioa

Negua 2022

08. Lurzoruaren erabilerak

co-lectivo ccrs

0 500 1.000 1.500 m

Escala / eskala 1:15.000 (A1) / 1:30.000 (A3)

N

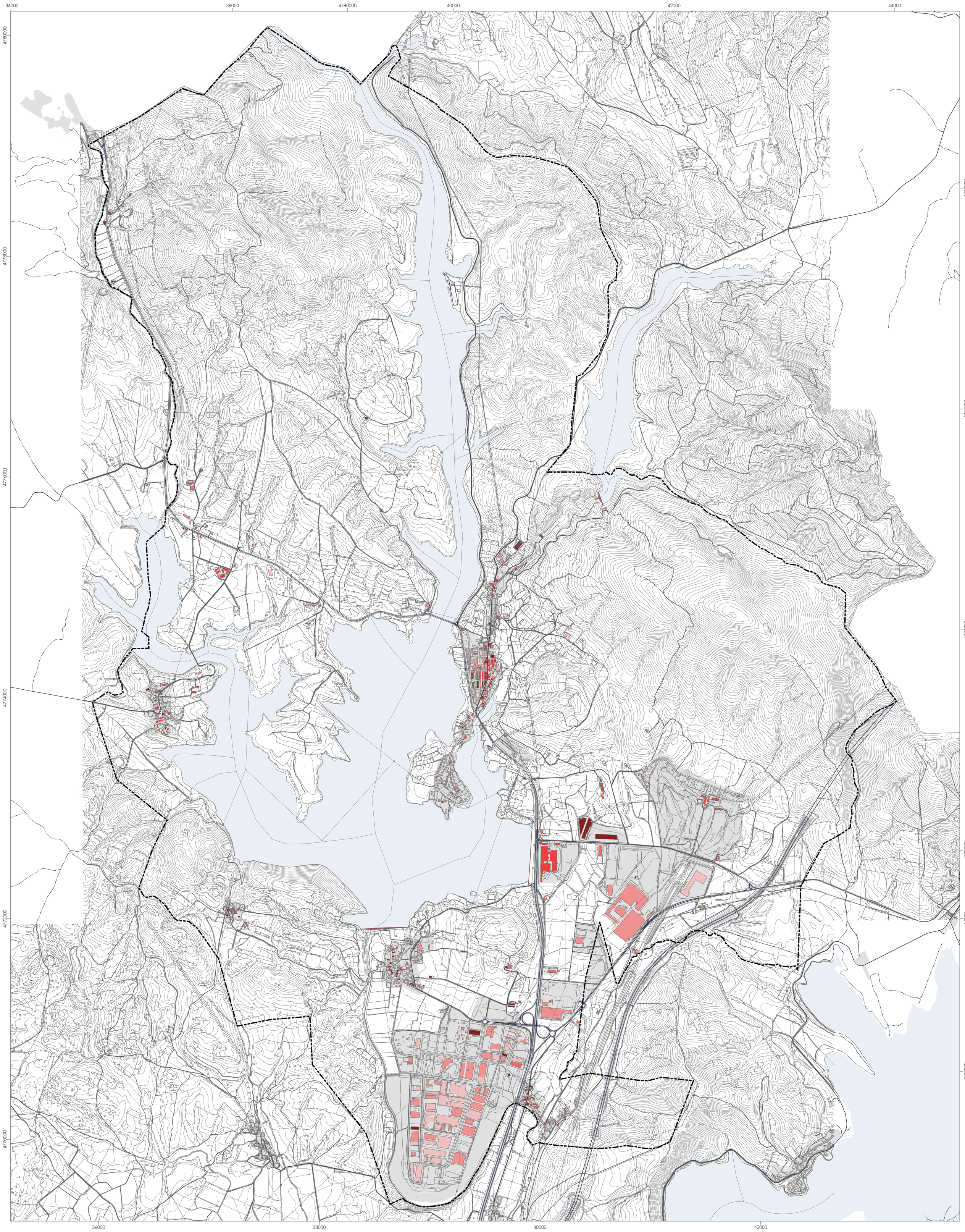

AÑO DE CONSTRUCCIÓN DE LA EDIFICACIÓN / ERAIKINAREN ERAIKUNTZA URTEA

- 1480 - 1900
- 1900 - 1935
- 1935 - 1970
- 1970 - 1989
- 1989 - 2003
- 2003 - 2021

Plan General de Ordenación Urbana de Legutio

Información urbanística

Invierno 2022

09. Evolución de los núcleos urbanos

Legutioko Hiri Antolamenduko Plan Orokorra

Hiri informazioa

Negua 2022

09. Hiriguneen bilakaera

co-lectivo ccrs

0 500 1.000 1.500 m

Escala / eskala 1:15.000 (A1) / 1:30.000 (A3)

N

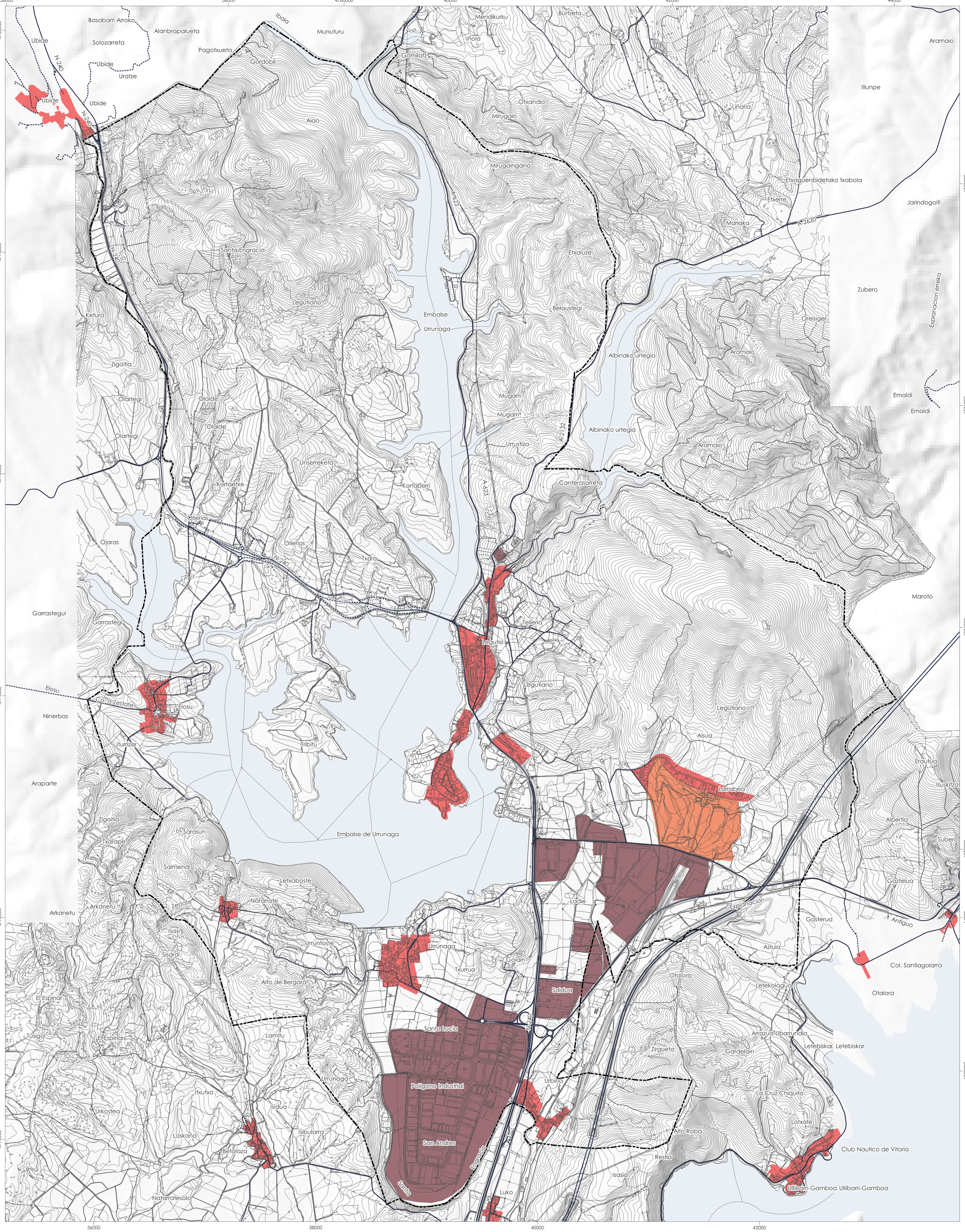

USOS URBANOS DEL SUELO / HIRI-LURZORUAREN ERABILERA

- Residencial / Egoitza
- Industrial / Industriala
- Deportivo / Kirolak

Plan General de Ordenación Urbana de Legutio

Información urbanística

Invierno 2022

10. Usos urbanos del suelo

Legutioko Hiri Antolamenduko Plan Orokorra

Hiri informazioa

Negua 2022

10. Hiri-lurzoruaren erabilerak

co-lectivo ccrs

0 500 1.000 1.500 m

Escala / eskala 1:15.000 (A1) / 1:30.000 (A3)

N

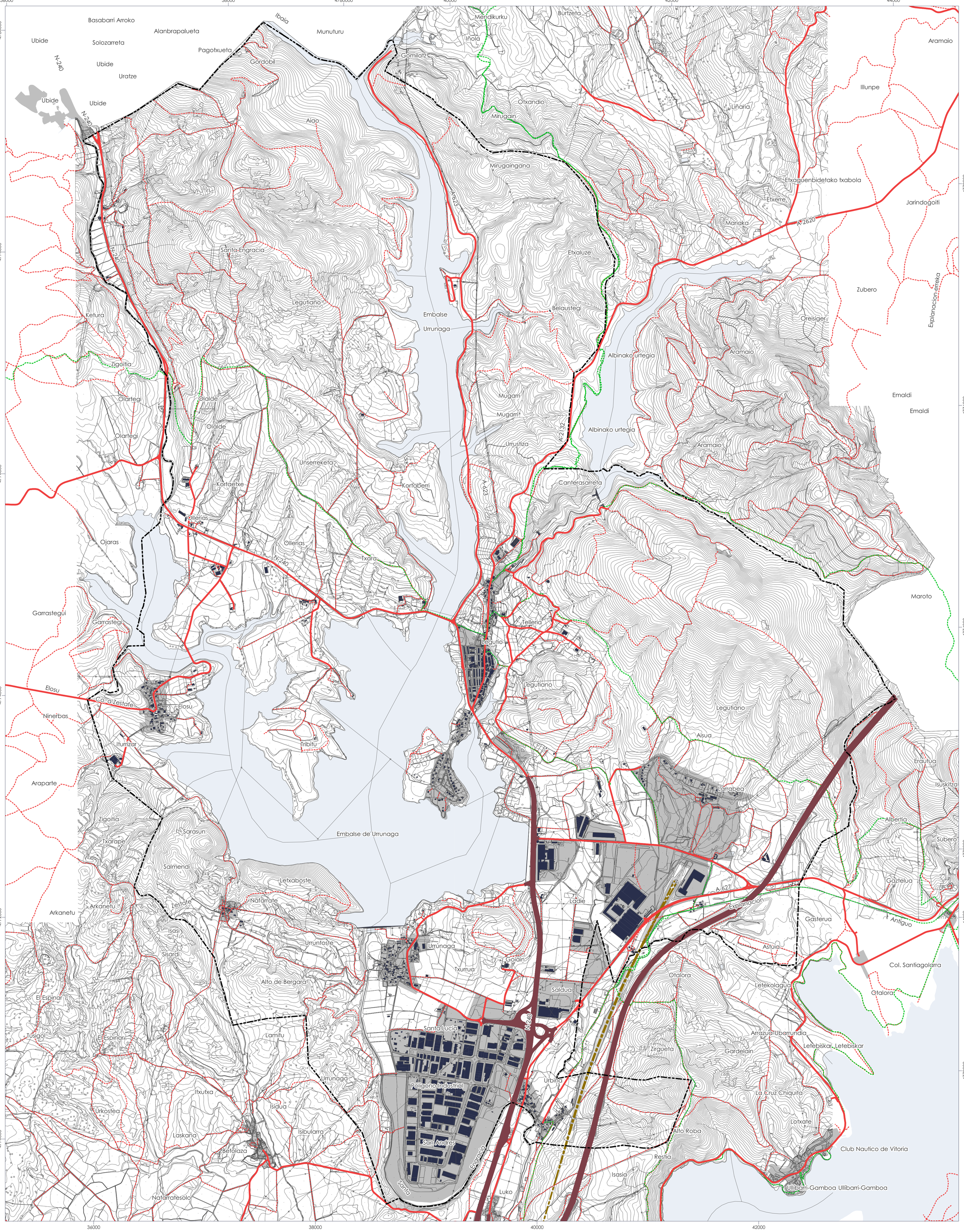

MOVILIDAD / MUGIKORTASUNA

- Autopista, autovía y vía rápida / Autopista, autobidea eta bide lasterra
- Carretera convencional / Ohiko errepidea
- Caminos y sendas / Bideak eta bidexkak
- Itinerario verde / Ibilbide berdeak
- Ferrovía / Trenbidea

Plan General de Ordenación Urbana de Legutio

Información urbanística

Invierno 2022

11. Movilidad

Legutioko Hiri Antolamenduko Plan Orokorra

Hiri informazioa

Negua 2022

11. Mugikortasuna

co-lectivo ccrs

0 500 1.000 1.500 m

Escala / eskala 1:15.000 (A1) / 1:30.000 (A3)

N

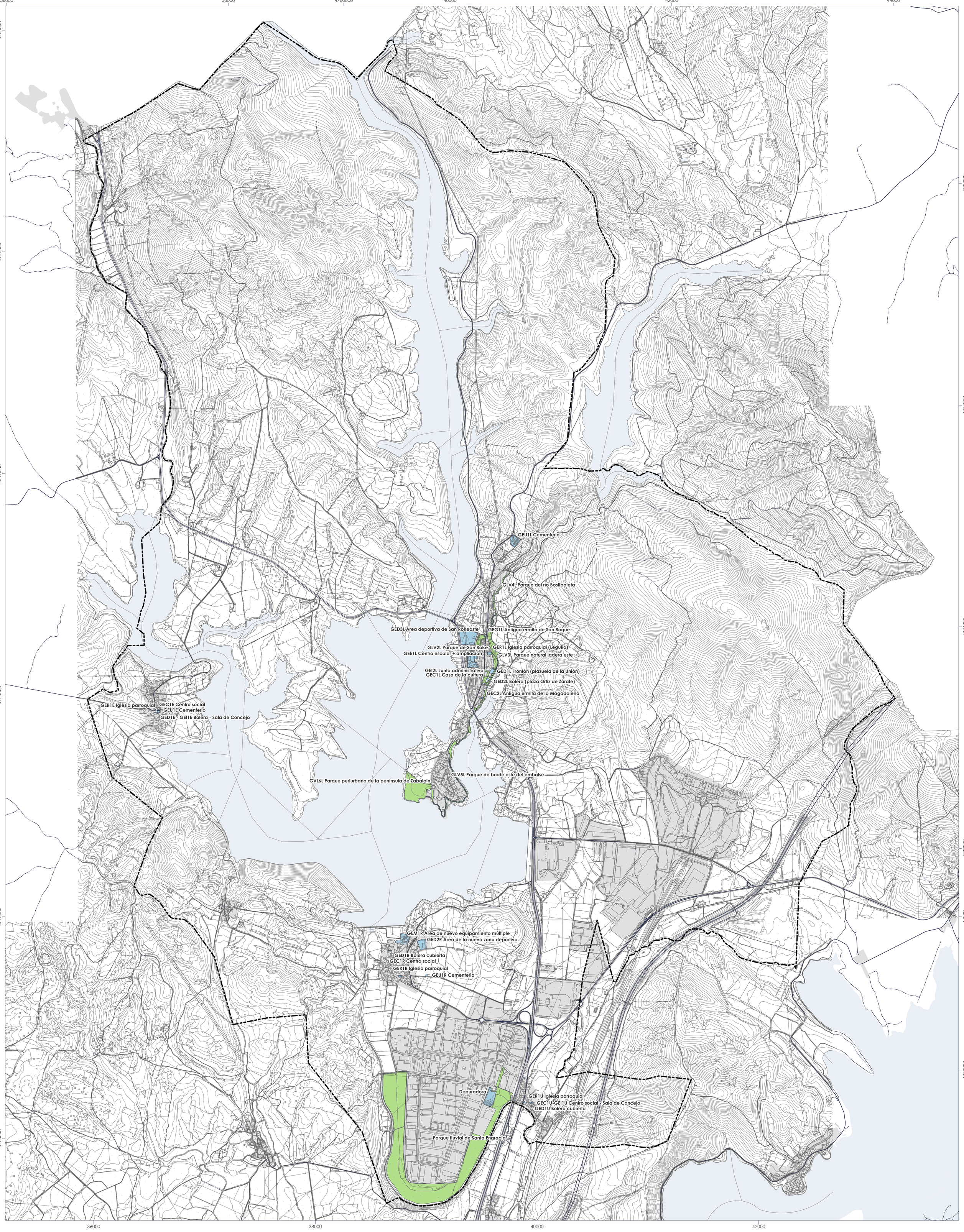

TIPO DE SISTEMA / SISTEMA MOTA

- Equipamiento / Ekipamendua
- Espacio libre (sistema general) / Espazio libreak (sistema orokorra)

Plan General de Ordenación Urbana de Legutio

Información urbanística

Invierno 2022

12. Sistema de equipamientos y espacios libres

Legutioko Hiri Antolamenduko Plan Orokorra

Hiri informazioa

Negua 2022

12. Ekipamendu eta espazio libreen sistema

co-lectivo ccrs

0 500 1.000 1.500 m

Escala / eskala 1:15.000 (A1) / 1:30.000 (A3)

N

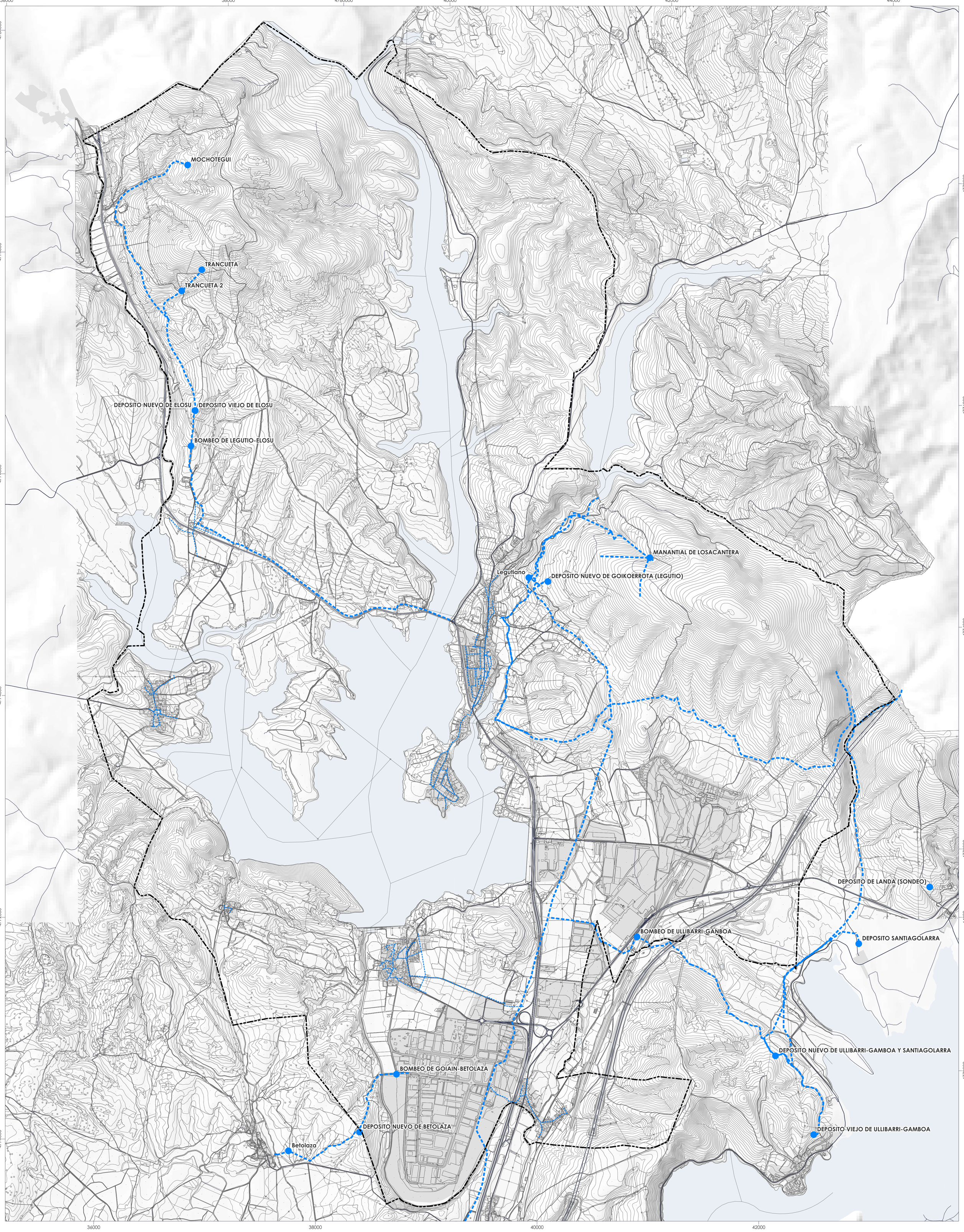

RED DE ABASTECIMIENTO / HORNIKUNTZA SAREA

- Red de abastecimiento / hornidura-sarea
- Red de abastecimiento (núcleos) / hornidura-sarea (nukleoak)
- Instalaciones intermedias / tarteko instalazioak

Plan General de Ordenación Urbana de Legutio

Legutioko Hiri Antolamenduko Plan Orokorra

Información urbanística

Invierno 2022

Hiri informazioa

Negua 2022

13. Abastecimiento de agua

13. Ur-hornidura

co-lectivo ccrs

0 500 1.000 1.500 m

Escala / eskala 1:15.000 (A1) / 1:30.000 (A3)

N

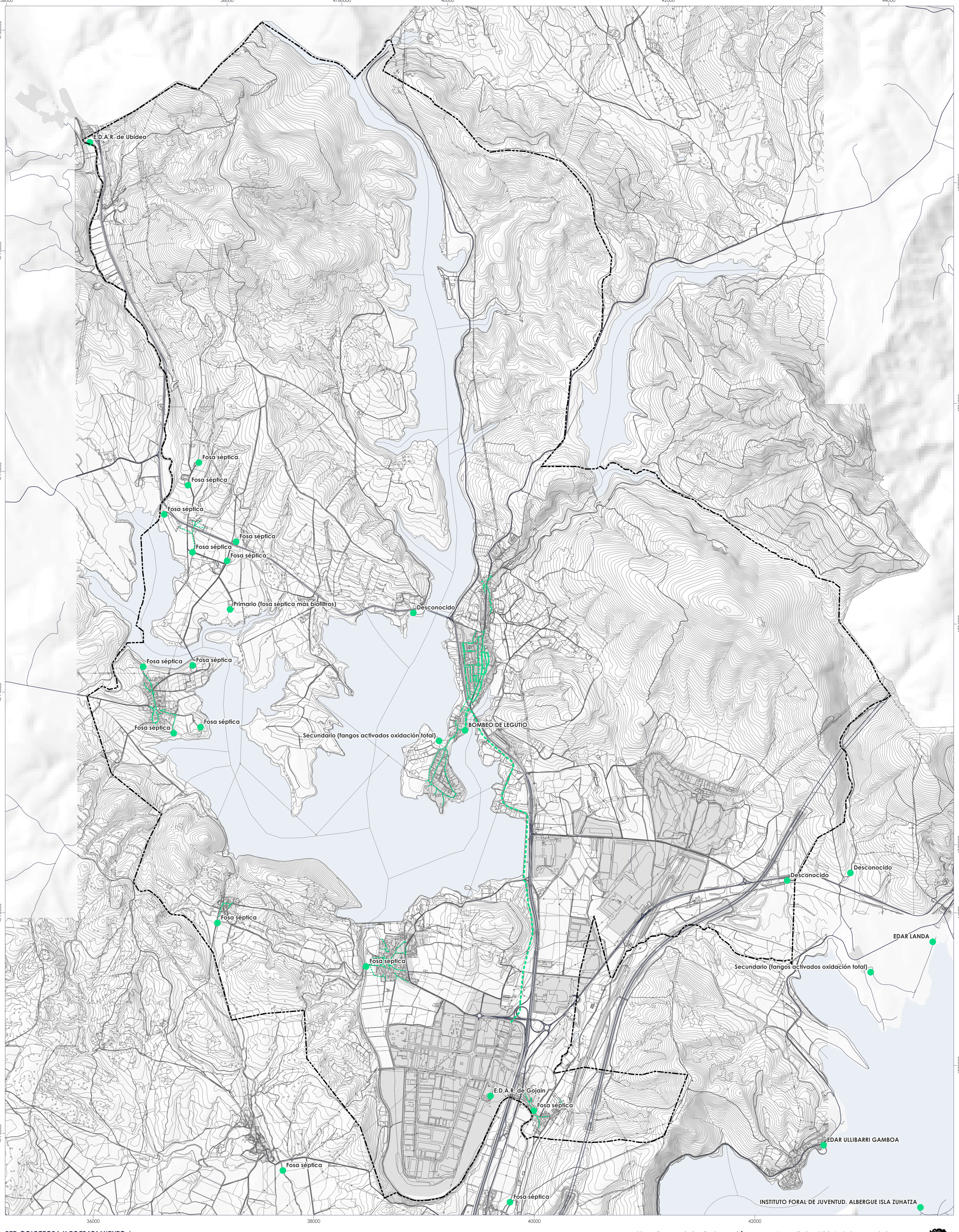

RED COLECTORA Y DE TRATAMIENTO /
BILKETA ETA TRATAMENDU SAREA

- Red de saneamiento / saneamendu sarea
- Red de saneamiento (núcleos) / saneamendu sarea (nukleoak)
- Instalaciones intermedias / tarteko instalazioak

Plan General de Ordenación Urbana de Legutio

Información urbanística

Invierno 2022

14. Saneamiento

Legutioko Hiri Antolamenduko Plan Orokorra

Hiri informazioa

Negua 2022

14. Saneamendua

co-lectivo ccrs

0 500 1.000 1.500 m

Escala / eskala 1:15.000 (A1) / 1:30.000 (A3)

N

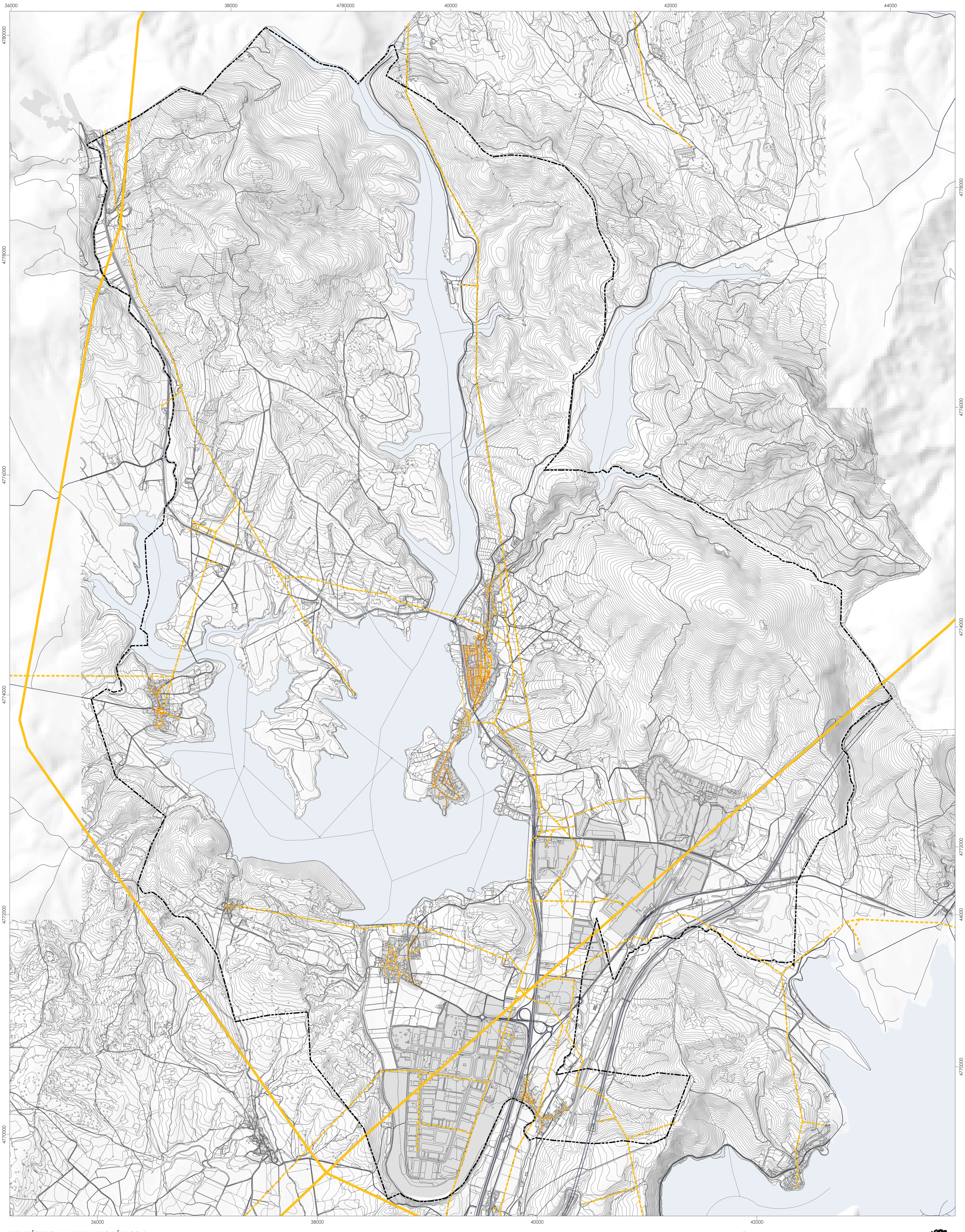

RED ELÉCTRICA Y ALUMBRADO PÚBLICO /
SAREA ELECTRIKOA ETA ARGITERIA PULIKOA

- Muy alta tensión / oso tentsio altua
- Media tensión / tentsio ertaina
- Baja tensión / tentsio baxua
- Alumbrado público / kaleko argiteria

Plan General de Ordenación Urbana de Legutio

Información urbanística

Invierno 2022

15. Red eléctrica y alumbrado público

Legutioko Hiri Antolamenduko Plan Orokorra

Hiri informazioa

Negua 2022

15. Sarea elektrikoa eta argiteria publikoa

co-lectivo ccrs

0 500 1.000 1.500 m

Escala / eskala 1:15.000 (A1) / 1:30.000 (A3)

N

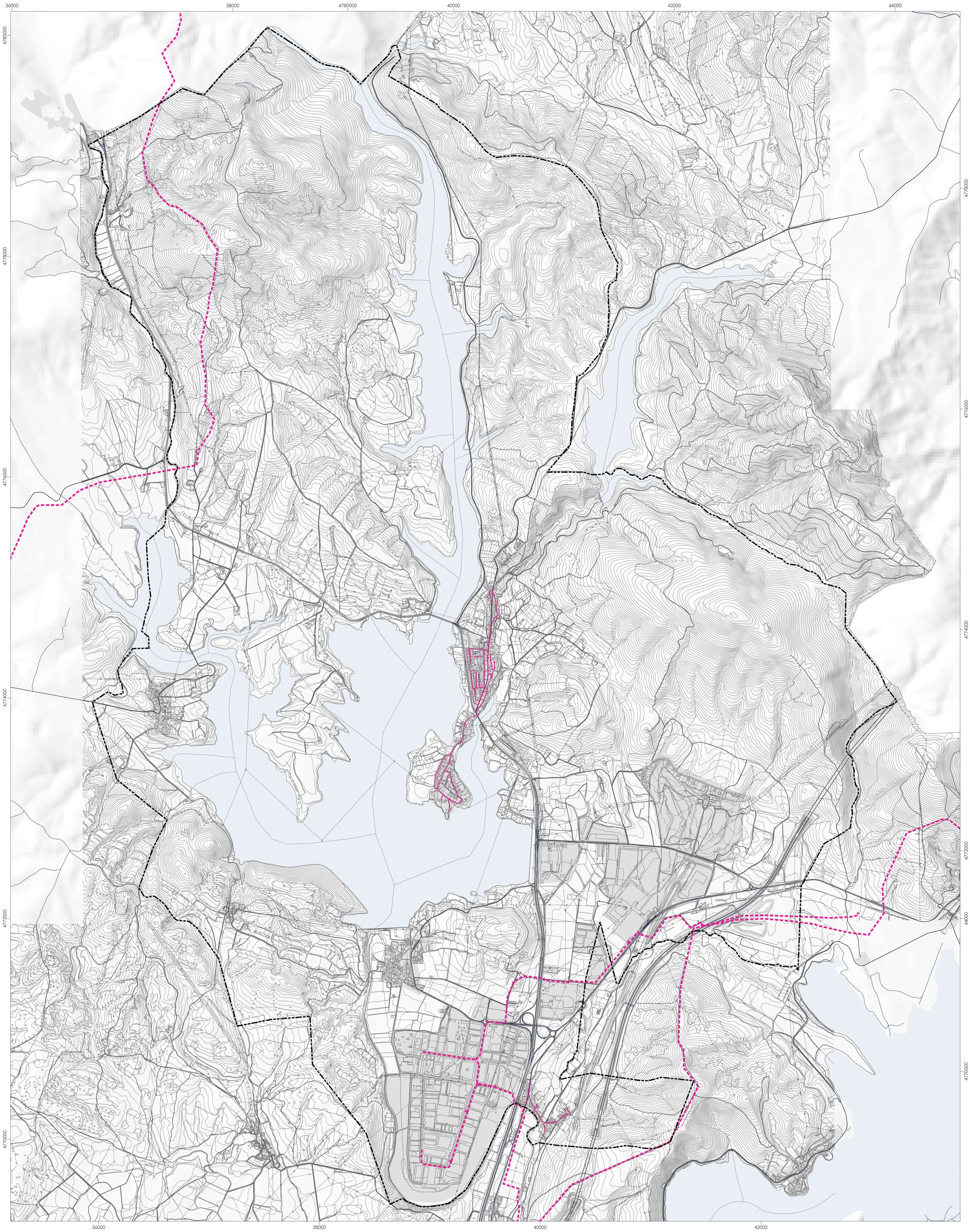

RED DE DISTRIBUCIÓN / BANAKETA-SAREA

- Red de distribución / banaketa sarea
- Red de distribución (núcleos) / banaketa sarea (nukleoak)

Plan General de Ordenación Urbana de Legutio

Legutioko Hiri Antolamenduko Plan Orokorra

Información urbanística

Invierno 2022

Hiri informazioa

Negua 2022

16. Gas

16. Gasa

co-lectivo ccrs

0 500 1.000 1.500 m

Escala / eskala 1:15.000 (A1) / 1:30.000 (A3)

N