

### Memoria ibilbidea Itinerario de la Memoria

Albertiako Memoriaren Ibilbidea egitera gonbidatzen zaituztegu, hilerri zaharretik abiatu eta mendi deigarri hau bisitatzeko aukera ematen dizun ibilbidea. Pista zabal batek hurbilduko gaitu mendiaren oinarria eta han ur-biltegiak doan bidea hartuko dugu, jarrailan pagadi eder batean sartuko dena. Gerra Zibileko aztarnak ikusi ahalko ditugu han hemen, zuhaitz artean. Ibilbideak Albertia mendia inguratzen du baina Erregeioengo zelaitik gailurrera igotzeko aukera ematen digu. Zelai horretan Legutio batakain borrokatu ziren pertsonen omenezko eskultura ikusi ahal izango dugu. Lubakiek korridore sare zabal bat marrazten dute pagoen artean, eta oraindik ikus daitezke bonbek lurreen utzitako zuloak ere.

Gailurra bisitatu ondoren, mendia inguratzen duen pista hartuko dugu berriro, eta harrobi zahar baten ondotik igaro ondoren, Legutioa itzuliko gara.

Os invitamos a recorrer el Itinerario de la Memoria de Albertia, que partien del viejo cementerio, se dirige a la base de este emblemático monte. Una amplia pista asciende hacia los depósitos de agua y se adentra en un bonito hayedo, donde se esconden numerosas huellas de la Guerra Civil. El recorrido bordea el monte Albertia, y nos permite ascender a la cima desde la campa de Erregeioen, donde podremos visitar la escultura que recuerda a las personas que lucharon en la Batalla de Villarreal. Numerosas trincheras dibujan un entramado de corredores entre las hayas, en medio de las huellas que dejaron las bombas en el terreno.

Tras visitar la cima retomamos la pista que bordea el monte y que, tras pasar junto a una antigua cantera, nos lleva de regreso a Legutio.

Mendi ibilbidea / Recorrido montaño / 9,8 km / 335 m

azaroa  
1936  
noviembre  
diciembre

Legutioko bataila  
Batalla de Villarreal

# Albertia

31  
marzo  
1937  
martxoak  
31

Bizkaiaren kontrako eraso nagusia  
Ofensiva contra Bizkaia

1936ko azaroan errepublikarrek Albertiako gailurra konkistatu zutenetik, mendia benetako amesgaiztoa bilakatu zen Legutio gonorturik zeuden frankisten goarniziorako. Bere altitueda eta kokapen estrategikoa dela eta berezko gotorlekua zen Albertia, lubakiak, alambre-hesiak eta metrailadore-habia batzuk eraikiz indartuko zena. Legutio batakain gailur honetako kontrol esparrua zabala zen eta horri esker zenbait kokaleku estrategiko bereganatu ahal izan zuten errepublikarrek, hala nola abenduaren 1ean konkistatutako Txabolapea pinudia, egun batez matxinoen destakamendua isolatzea ahalbidetu zuena. Horregatik guztiagatik, Albertia indar frankisten erasoen jomuga izan zen behin eta berriro.

El Albertia fue, desde su conquista en noviembre de 1936 por parte de las fuerzas republicanas, una verdadera pesadilla para las guarniciones nacionales que se habían atrincherado en Legutio. Debido a su altitud y ubicación resultaba una auténtica fortaleza natural, que sería reforzada con la construcción de trincheras, alambradas y hasta algunos nidos para ametralladora. Fue una cota estratégica en la Batalla de Villarreal, para la defensa, desde las alturas, de importantes enclaves como la del pinar de Txabolapea, conquistado el 1 de diciembre, y que permitió, por un día, el aislamiento del destacamento rebelde. Por todo ello sufrió numerosos ataques por parte de las fuerzas franquistas.



1937ko martxoaren 31n, frankistek Bizkaiaren kontrako eraso nagusia (Molaren eraso nagusi izanaren ere ezaguna) abiatu zutenean, Albertia mendiaren birkonkista izan zen zonale honetan helburu nagusietako bat. Artilleriak eta hegazkinek gogor erasotuko zuten suzko eta metrailazko infernua sortuz, euskal indarrak atzera egitera behartu zituen. Hain handia izan zen eraso, ezen urrutitik ikusi ahal izan baitzen nola desagertzen zen gailurra erasoak eragindako kearen atzean.

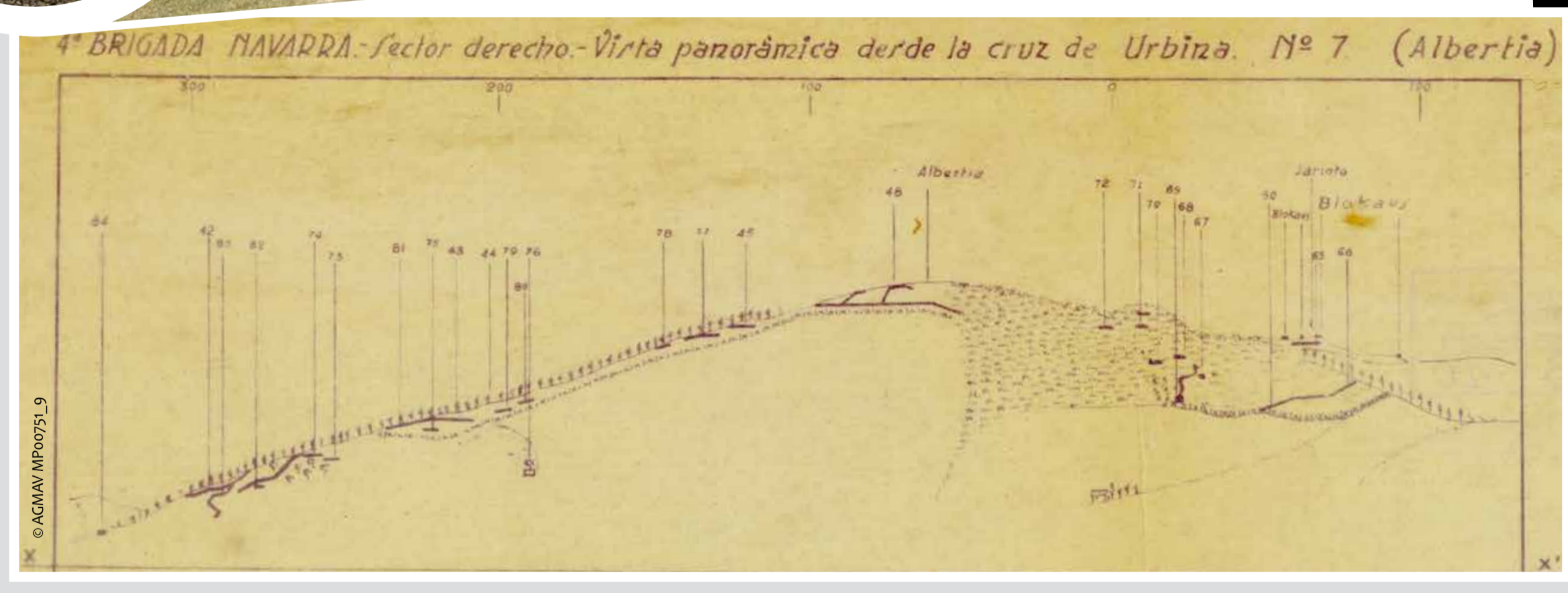
Bizkaiko mugetako fronte egonkortuak hautsi ondoren, hiriburua helburu zuen bidetara ekin zioten. Baina erresistentzia handia aurkitu zuten mendirik mendirik (Salbi, Lemoax, Jata, Sollube...). Hala ere, ekainaren 19an Bilbo hartzea lortu zuten.

Cuando el 31 de marzo de 1937 los franquistas lanzan la ofensiva final contra Bizkaia, también conocida como ofensiva de Mola, es la reconquista del monte Albertia uno de los principales objetivos en esta zona. Es fuertemente atacada por artillería y aviación, creando un infierno de fuego y metralla que forzó a las fuerzas vascas a repliegarse. Tal fue la magnitud del ataque que desde lo lejos pudo verse cómo desaparecía la cima bajo el humo generado por el ataque.

Tras la ruptura de los estabilizados frentes de los límites de Bizkaia se iniciaría el avance hacia la capital vizcaína, cuya defensa se llevó a cabo monte a monte (Salbi, Lemoax, Jata, Sollube...) y que acabó con la toma de Bilbao el 19 de junio.



30 y 44 - Trincheras cubiertas.  
45 - Campa cubierta que rodea el Albertia.  
46 - Arbol debajo del cual estaba la pieza que tiraba sobre Villarreal.  
48 - Alambradas y trincheras.  
50 - Nido de ametralladora.  
63-66-77-78-79-80 - Trincheras.  
67 y 70 - Ametralladora.  
68-72-74-75-76 y 84 - Bunker / Trinchera.  
69 - Campa cubierta y ametralladora.  
70 - Bunker / Trinchera y ametralladora.  
71 - Campa.  
88 - Campa en la trinchera 45.  
82 y 83 - Campa cubiertas.



### Gotortutako mendia Albertia Monte fortificado


1936ko azaroan errepublikarrek Albertia hartu zuten mendia gotortzeko lanak hasi ziren, gailurra menderaezina bihurtzea helburu zutenak. Lubaki-sare konplexua eraiki zuten, alambre-hesi, babesleku eta bide estaliekini osatu zuten. Bi kanoi eta metrailadore-postu eta habiak ere jarri zituzten lekuerik estrategikoetan. Gaur egunera arte iritsi diren lekuan lekuko aztarnak gain, Albertian egindako gotortze lanak ikus ditzakegu, frankisten bandoak Urbinako gurutzetik marraztutako eskema honetan.

Erregeioenen dagoen eskulturak eta Albertiako tontorrean dagoen monolitoak bataila hartan hildako eta zauritutako gudari eta milizianoak oroituko eta omendu nahi ditu.

Desde su ocupación por las fuerzas republicanas en noviembre de 1936, se iniciaron los trabajos de fortificación del Albertia, que tenían como objetivo convertirlo en un monte inexpugnable. Construyeron un verdadero entramado de trincheras, protegidas por un trenzado de alambradas y refugios y caminos cubiertos. También instalaron dos cañones y puestos y nidos de ametralladoras en sus puntos más estratégicos. Además de las huellas que sobre el terreno han llegado hasta nuestros días, podemos ver los trabajos de fortificación llevados a cabo en Albertia en este esquema dibujado por el bando franquista desde la cruz de Urbiza.

Una escultura en Erregeioen y un monolito en la cima de Albertia recuerdan y rinden homenaje a los numerosos gudaris y milicianos muertos y heridos, que convitieron en este monte.

## Legutio Gerra Zibilean en la Guerra Civil Argazkitan en imágenes



Aritzimuño batailoiko gudariak Albertia mendian / Gudarías del Batallón Aritzimuño en el monte Albertia

Albertia mendiko pagadia. Ugariak dira Gerra Zibileko aztarnak / Hayedo del monte Albertia. Son numerosas las huellas de la Guerra Civil

Justiziamendi. Atzean Legutio eta Txabolapeko pinudia / Justiziamendi. Al fondo Legutio y el pinar de Txabolapea

Gudaria Gorbeira begira / Gudarí frente al Gorbea

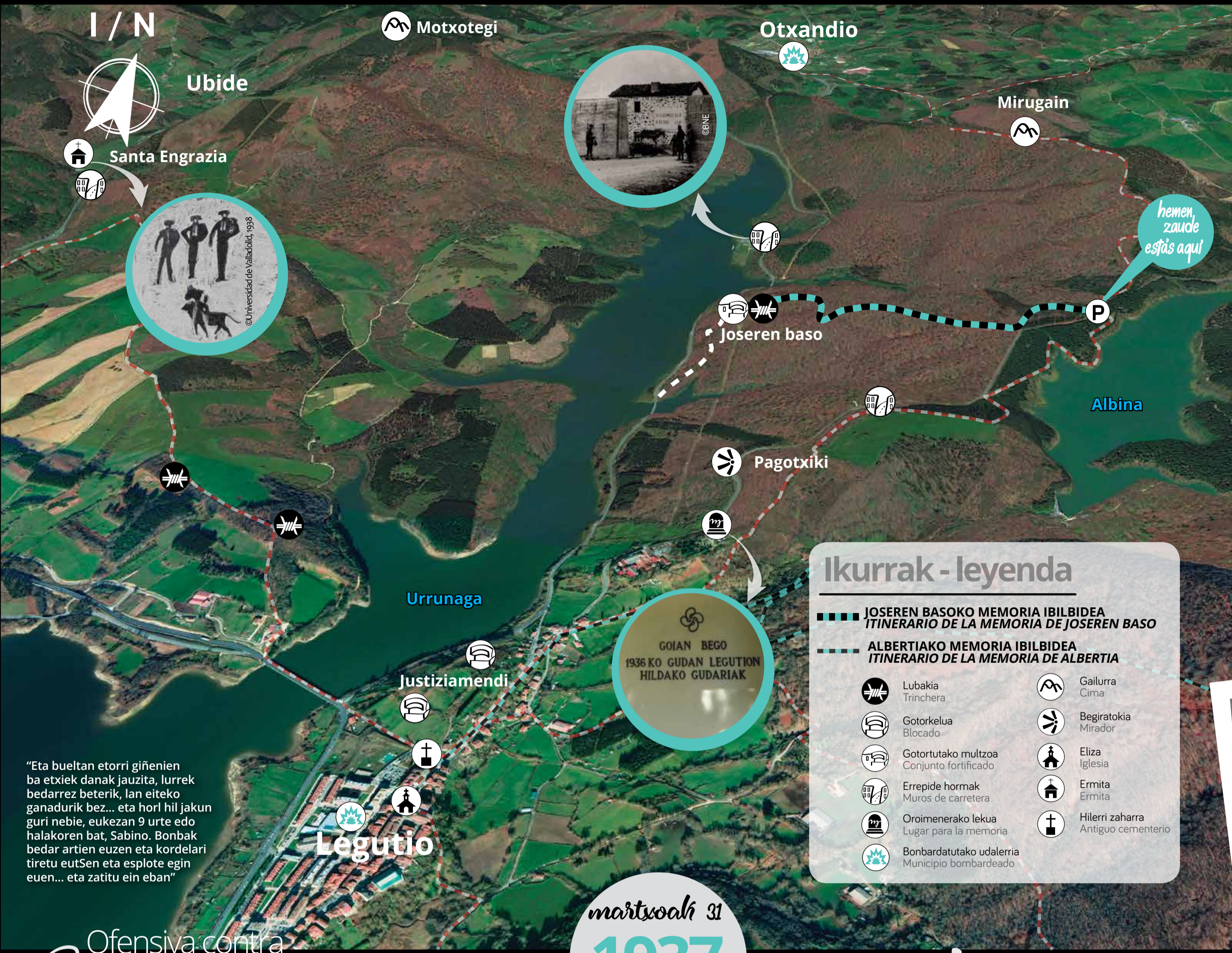




Memoria ibilbideak  
Itinerario de la Memoria

Josereren basoko Memoriaren Ibilbidea egitera gonbidatzen zaituztegu. Ibilbide hau Albinako urtegiaren ondotik abiatuta, Legutio eta Otxandio arteko errepide zahararen gainean zegoen Josereren basoko gotorturaino hurbiltzen gaitu. Errepide zaharra ur azpian geratu zen 1957an Urrunagako urtegia eraiki zutenean. Ibilbide honi esker, errepublikarren defentsalero erregimenaren interesgarrietako bat bisitatu ahal izango duzu, bidean aurkituko ditugun pagadien edertasunaz gozatzeko dugun bitartean.

Os invitamos a realizar el Itinerario de la Memoria de Josereren baso, que partiendo junto al pantano de Albina nos acerca hasta el fortín de Josereren baso, que se alzaba sobre la vieja carretera entre Legutio y Otxandio, actualmente oculta bajo las aguas del embalse de Urrunaga, construido en 1957. Gracias a este recorrido podrás visitar una de las estructuras defensivas del bando republicano de mayor interés y disfrutas de la belleza de los hayedos que encontraremos en el camino.



### Ikurrak - leyenda

**JOSEREN BASOKO MEMORIA IBILBIDEA**  
ITINERARIO DE LA MEMORIA DE JOSEREN BASO

**ALBERTIAKO MEMORIA IBILBIDEA**  
ITINERARIO DE LA MEMORIA DE ALBERTIA

- Lubaka Trincherera
- Gotortekua Blokada
- Gotortutako multzoa Conjunto fortificado
- Errepide hormak Muros de carretera
- Oroimenerako lekua Lugar para la memoria
- Bonbardatutako udalerria Municipio bombardeado
- Gailurra Cima
- Begiratokia Mirador
- Eliza Iglesia
- Ermitea Ermita
- Hilerri zaharra Antiguo cementerio

"Eta bueltan etorri gifienien ba etxiek danak jauzita, lurrek bedarrez beterik, lan eiteko ganadurik bez... eta hori hil jakun guri nebie, eukazan 9 urte edo halakoren bat. Sabino. Bonbak bedar artien euzen eta kordelari tirtetu eutSen eta esplotate egin euen... eta zatitu en eban"

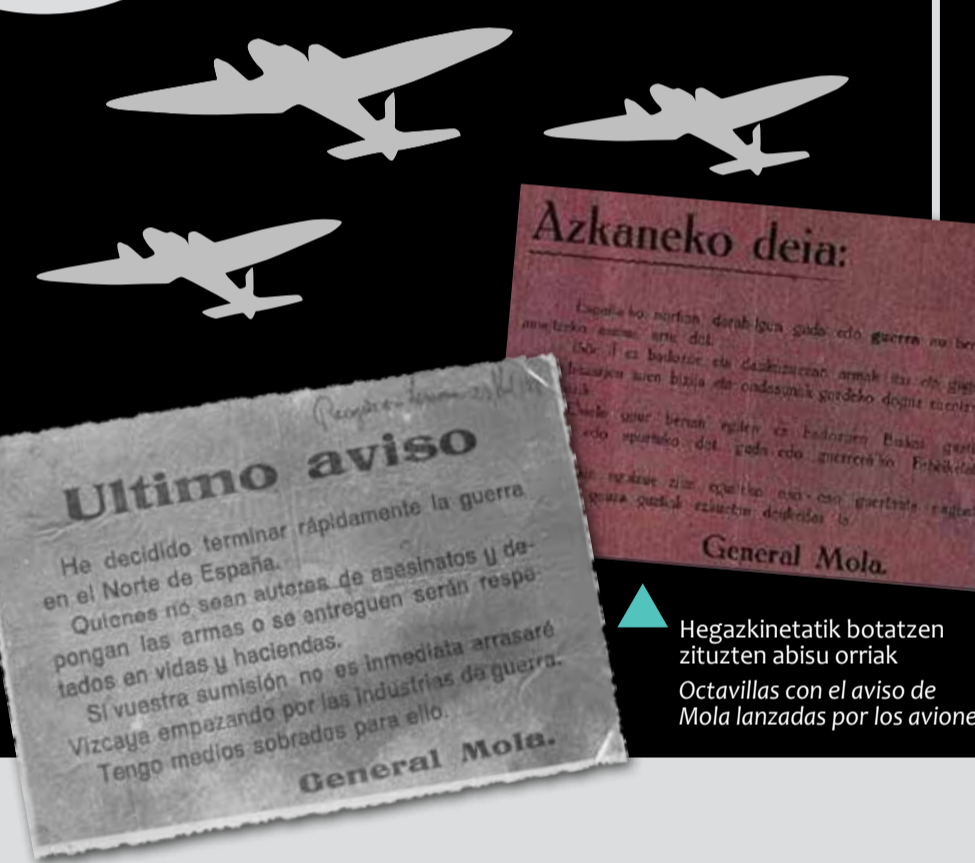
Ofensiva contra Bizkaia ren kontrako eraso nagusia

martxoak 31  
**1937**  
31 de marzo

Ur azpiko Memoria bajo las aguas

1937ko martxoaren 31n, frankistek Bizkaia ren kontrako eraso nagusia abiatu zuten, Molaren ofentsiba gisa ezaguna. Guda-lerroan borroka indartu ziren gure mendietan (Maroto, Albertia, Oketa...) 1936ko abenduaren 31tik, Legutio bako amaitu zenetik egonkortuta baitzegoen frontea. Josereren basoko egitura, Keturako gotortekua bezala, errepublikarren guda-lerroa defendatzeko eraiki zen. Baina bai Joserrenbasokoa eta baita Keturako ere bertan behera utzi behar izan zituzten Nafarroako Brigadek Jarindo menditik Otxandiorantz abiatu zirenean, inguratuak izango ziren beldurrez. Horrela hasi zen frankisten Bilborantzko aurrerapena, bizi baina uste baino motelagoa, Bizkaiko lurraldearen konkista ekarri zuena.

El 31 de marzo de 1937 los franquistas lanzan la ofensiva final contra Bizkaia, también conocida como ofensiva de Mola. Comienzan los ataques en en la línea del frente, que en nuestro caso se encontraba estabilizada en nuestros montes (Maroto, Albertia, Oketa...) desde el 31 de diciembre de 1936, finalizada la batalla de Villarreal. La estructura de Josereren baso se encontraría fortificada, al igual que las de Ketur, la línea republicana. Pero ambas se verían abandonadas, al ser flanqueadas por las Brigadas Navarras, que desde el monte Jarindo se dirigieron hacia Otxandio. Así comenzó el lento pero intenso avance de los franquistas hacia Bilbao, conquistando el territorio de Bizkaia.



1957an Urrunagako urtegia eraiki zenean, 1936 eta 1937 artean gertatutako borrokaldeen lekuetako batzuk ur azpian geratu ziren. Legutio eta Otxandio arteko errepide zaharra eta Ollarietatik El Cruceoraino iristen zen errepidearen zati bat ere estaltza daude. Azken hau Durango, Bilbo eta Gasteiz arteko errepideen arteko bidegurutze estrategikoa zen.

Cuando en 1957 se construye el embalse de Urrunaga, parte de los escenarios de los enfrentamientos ocurridos entre 1936 y 1937 quedan bajo sus aguas. También queda cubierta la carretera entre Legutio y Otxandio y parte de la carretera que desde Ollarias llegaba hasta "El Cruce", estratégico cruce de las carreteras entre Durango, Bilbao y Vitoria.

En 1977 fueron inhumados en el cementerio de Legutio los cuerpos recuperados de 15 gudariak del batallón Itxarkundia que murieron el 2 de diciembre de 1936, en el ataque por la conquista de El Cruce, y cuyos cuerpos habían quedado bajo las aguas del pantano.



## Josereren baso

### Gotortutako multzoa . Conjunto fortificado

Josereren basoko gotortutako multzoa gaur egunera heldu den errepublikarren defentsalero interes handiko egitura da. Bere kokalekitik, Legutio eta Otxandio arteko errepide defenda zitekeen. Errepidea, era berean, igarobidea kontrolatzeko gezi-horma batez ixita zegoen, gaur egun arraun-elkartea dagoen lekuan.

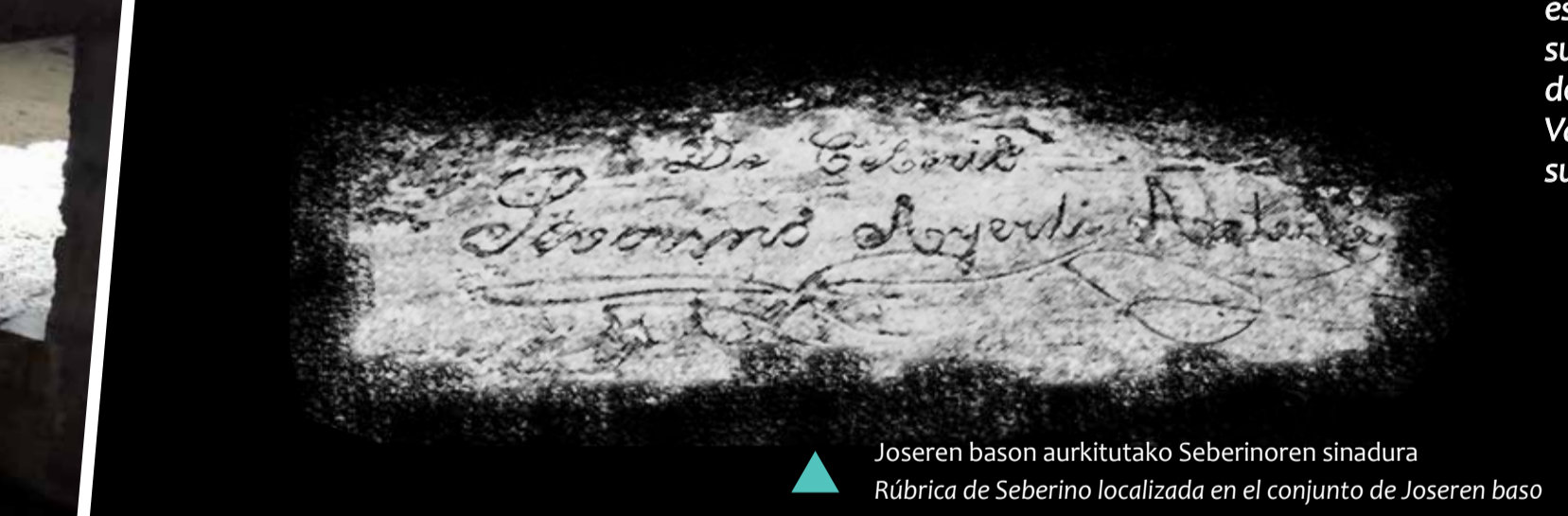
El conjunto fortificado de Josereren baso es uno de los elementos defensivos republicanos de mayor interés que han llegado hasta nuestros días. Desde este punto se podía defender la carretera que unía Legutio con Otxandio, que se encontraba cortada por un muro aspillero en la zona donde actualmente se encuentra el Campo de Regatas.

Eraikuntzaren uneren batean egitura honen gainean egindako sinadura bitxi batek puntu honetan kokatzen du Severino Ayerdi Arteche, Gerra Zibilean desagertu zen Zeberioiko borrokalari gaztea.

Bere familiako lau anaiaetik hiru abiatu ziren frontera eta Euzkadiko Ejerzitoan borrokatu ziren. Severino izan zen etxera itzuli ez zen bakarra, eta bere arrastoa galdu egin zen, nahiz eta familia urte luzez ahalegin handia egin zuen non zegoen jakiteko. Borondatez eman zuen Eusko Gudarostean izena eta Ingeniarren 2. batailoira bidali zuten. Bere azterna 1937ko uztailean galdu zen, bere sinadura jasotzen duen ingeniarren 2. batailoiko nominetan agertzen baita azkenengoz.

Una curiosa rúbrica realizada sobre la estructura, en algún momento de su construcción, ubica en este punto a Severino Ayerdi Arteche, joven combatiente de Zeberio, desaparecido durante la Guerra Civil.

De los cuatro hermanos varones de la familia, fueron tres los que partieron al frente y lucharon en el Ejército de Euzkadi, siendo Severino el único que no regresaría a su hogar, perdiéndose su pista, pese al continuo esfuerzo realizado por parte de la familia para conocer su paradero. Debíó enrolarse voluntariamente, siendo destinado al batallón nº2 de Ingenieros del Ejército Vasco. Su pista se pierde en julio de 1937, donde aparece su firma en las nóminas del batallón nº2 de ingenieros.



Josereren basoan aurkitutako Seberinioren sinadura. Rúbrica de Seberino localizada en el conjunto de Josereren baso



## Argazkitan en imágenes



Justiziamendi "blokua", nazionalen eraikia. Atzean Oketa eta Gorbela. "Blokua" de Justiziamendi, controlado por los nacionales. Al fondo Oketa y Gorbela.

Legutioko gudaria. Heriotz zigorra ezarri ziotela jasotzen duen agiria. Gudari de legutio. Documento en el que se recoge que fue condenado a muerte.

Eliza eta bere kanpandorea, gerra garaiko enfrontamenduen ostean. Iglesia y su campanario tras los enfrentamientos de la Guerra Civil.


Irrintzi batailoiko morteroa Pagotxikin. Mortero del batallón Irrintzi en la posición de Pagotxiki.

Urtegia eraiki aurreko zubi eta erreka. Atzean Urrunaga. Puente y río anterior al pantano. Al fondo Urrunaga.



1936ko azaroaren 30etik abenduaren 24ra bitartean, Legutio, Euskadiko Gerra Zibileko bataila gogorrenetako bat gertatu zen: Legutio bataila. Egun haietan gertatutakoa gogoan, oroimenerako hainbat leku bisitatzera gonbidatzen zaituztegu, demokraziaren eta askatasunaren alde borrokatu zuten pertsonen oroimenez.

Entre el 30 de noviembre y el 24 de diciembre de 1936 en Legutio tuvo lugar una de las batallas más encarnizadas de la Guerra Civil en Euskadi: La batalla de Villarreal. En recuerdo de lo acaecido durante aquellos días, os invitamos a visitar diversos lugares de memoria para honrar a aquellas personas que lucharon en defensa de la democracia y la libertad.



Memoria ibilbidea  
Itinerario de la Memoria

Txabolapeako Memoria Ibilbidea San Blas elizaren ondotik abiatzen da eta Txabolapeko pinudira hurbiltzeko aukera ematen digu. Ibilbide honi esker, borroka egun haietako agertokiak eta liskar haietan hildako bi pertsonen hobiak bisitatu ahalko ditugu. 2013an eta 2017an atera zituzten lurpetik hobi haueko gorpuak.

Ibilbidea seinalezatuta eta interpretatuta dago, eta aukera ematen digu Memoriaren Ibilbidea egiten dugun bitartean herritik gertuen dauden basoen edertasunaz gozatzeko.

El itinerario de la Memoria de Txabolapea parte junto a la iglesia de San Blas y nos acerca hasta el pinar de Txabolapea. Gracias a este recorrido podréis visitar los escenarios de aquella cruenta batalla y los lugares donde dos combatientes muertos en aquellos enfrentamientos fueron exhumados en 2013 y 2017.

El recorrido está señalado e interpretado, permitiéndonos recorrer el itinerario de la Memoria y disfrutar de la belleza de los bosques más cercanos al casco urbano.

Mendi ibilbidea  
Recorrido montaño  
4 km  
100 m



### Ikurrak - leyenda

**TXABOLAPEAKO MEMORIA IBILBIDEA**  
ITINERARIO DE LA MEMORIA DE TXABOLAPEA

**ALBERTIAKO MEMORIA IBILBIDEA**  
ITINERARIO DE LA MEMORIA DE ALBERTIA

- Hobia Fosa
- Lubakia Trinchera
- Gotorlekua Bloccado
- Oroimenerako lekua Lugar para la memoria
- Bonbardatutako udalerria Municipio bombardeado
- Gallurra Cirna
- Eliza Iglesia

"Gure aitta Villarrealgo alguazila zen eta gerra denboran 'gorrizak' kartzelan sartu eben. Anahia bat 'gorrizan' bandoan ibili zan eta beste bat 'Gora Euzkadi!' esan ebatalo Vitorian sartu eben kartzelan eta gehizau ez gendun haren barririk euki!"

Luis Lopez de Aretxaga

azaroa  
abendua  
**1936**  
noviembre  
diciembre

## Legutioko bataila Batalla de Villarreal

## Txabolapea pinar

1936ko azaroaren 30ean, Euskal Ejerzitoak Iparaldeko Gerrako eraso-ekintzarik handiena antolatatu zuen Arabako frontean. Horretarako, 15.000 gizon baino gehiago mobilizatu ziren, Legutio okupatu ostean Gasteizera heltzea eta Miranda de Ebro-raino iristea helburu zutenak, azken hau komunikazio gune garrantzitsua baitzen. Horretarako honako unitateak mobilizatu ziren: artilleria, blindatutako ibilgailuak, zulatzaileak, transmisioak, osasun eta zerbituz arduratzen zirenak; gutzia errepublikarren abizioen laguntzarekin, Gerra Zibilaren bilakaera aldatu ahal izan zuen operazio antolatatu baitzuten. Bataila hilabete inguru luzatuko zen eta atean Itzaltako eta zapuztutako bizitza asko utzi zituen.

El 30 de noviembre de 1936, Ejército de Euzkadi lanzaba sobre el frente de Alava la mayor acción ofensiva de Guerra en el Norte. Se movilizó para ello a más de 15.000 hombres cuyo objetivo sería ocupar Villarreal, alcanzar Vitoria y llegar hasta Miranda de Ebro, importante nudo de comunicaciones. Se movilizaron unidades de artillería, blindados, zapadores, transmisiones, sanidad y servicios, con el apoyo de aviación republicana, en una operación que pudo cambiar el devenir de la Guerra Civil. Los enfrentamientos se alargaron durante cerca de un mes dejando tras ellos un gran número de vidas apagadas y truncadas.



Gudari eta milizianoek Legutio inguruko altuera guztiak okupatzea lortu zuten, baina Txabolapea pinudira abenduaren 24an galduko zuten. Muiño estrategiko honen konkista egun haietako erasoen helburu bihurtu zen. Bertako liskarrek 150 hildako baino gehiago eta dozenaka desagertu utzi zituen eremu honetan.

Izan ere, errepublikarren aurrerapen bakoitzak baja-kopuru ikaragarria eragiten zuen, eta azkenean, Francok tropa kolonialak, mailuen tropak, erabili zituen, kontraeraso gogorra egin zutenak, errepublikarren erretiratzeko eragin zuena. Legutio bataila 1936ko abenduaren amaieran amaitu zen, 4.000 baja baino gehiagorekin, 1.000 hildako baino gehiagorekin eta 350 desagertu ingururekin.

Gudaris y milicianos consiguieron ocupar todas las alturas que circundan la villa de Legutio, pero el pinar de Txabolapea se perdería el mismo día 24 de diciembre. La toma de esta loma se convertiría en objeto de los enfrentamientos de aquellos días que dejarían sobre esta zona más de 150 muertos y decenas de desaparecidos.

Y es que cada avance republicano se saldaba con una terrible cuota de bajas, hasta que finalmente, Franco echó mano de tropas coloniales, tropas moras, y éstas realizaron un contundente contraataque que produjo una gran retirada republicana. Así, a finales de diciembre de 1936, la batalla llegó a su fin, con más de 4.000 bajas, más de 1.000 muertos y unos 350 desaparecidos.



## Deshobiratzeak Lur azpiko memoria

2013. eta 2017. urteetan egin ziren Txabolapeako gorpuak lurpetik ateratzeko deshobiratzeak.

**TXABOLAPEA 1**  
Sakone bideko ehorketa zen Txuliando izeneko inguruan zegoena. Hezurak hurbileko zuhaitz baten sustralen artean zeuden. Aurkituntza inguruan paseatzen zebiltzan bi gaztek egin zuten 2013ko apirilaren, eta urte horretan bertan, uztailaren, pertsona batez hezurdura la osoa azaleratu zuten lan arkeologikoel esker. Gorpuak eskuineko saihestaldearen gainean etzanda zegoen, hil zenean bezala, agian granada baten ezteandaren ondorioz.

**TXABOLAPEA 2**  
Aranzadi Elkarteak bi kideak kartutxo-zorroaren material-hondarrak eta larru-zatiak aurkitu zituzten 2017an, giza hezuren hondakinekin lotuta. Urte bereko martxoaren 25ean egin zen deshobiratzea. Hezur-hondarrak, galnera, mugituta zeuden, distantzia txiki zegoen pinu baten sustralen hazkunderaren ondorioz.

**DUINTASUNAREN KOLUNBARIOA (ELGOIBAR)**  
Ezinezkoa izan zen bi gorpuak identifikatzea, eta haien gorpuzkiak Elgoibarko Duintasunaren Kolunbariora eraman eta bertan ehortzi ziren 2017an eta 2018an.



## Exhumaciones memoria bajo tierra

En los años 2013 y 2017 se llevaron a cabo las exhumaciones de Txabolapea.

**TXABOLAPEA 1**  
El enterramiento superficial se situaba en el paraje de Txuliando. Los restos óseos se encontraban entre las raíces de un árbol próximo. El hallazgo lo realizaron 2 jóvenes paseantes en abril del 2013 y ese mismo año, en julio, se llevó a cabo la exhumación de un individuo apoyado sobre su costado derecho, tal y como murió, quizá por la explosión próxima de una granada.

**TXABOLAPEA 2**  
Dos integrantes de la Sociedad Aranzadi localizaron en 2017 los restos de de cartuchería y cuero que suales ir asociados a restos óseos humanos. La exhumación se llevó a cabo el 25 de marzo de ese mismo año. Los restos óseos estaban además desplazados por el crecimiento de las raíces de un pino situado a escasa distancia.

**COLUMBARIO DE LA DIGNIDAD (ELGOIBAR)**  
No fue posible la identificación de ninguno de los individuos y sus restos se encuentran actualmente en el columbario de la Dignidad de Elgoibar, donde fueron depositados en los años 2017 y 2018.

## Legutio Gerra Zibilean en la Guerra Civil Argazkitan en imágenes

